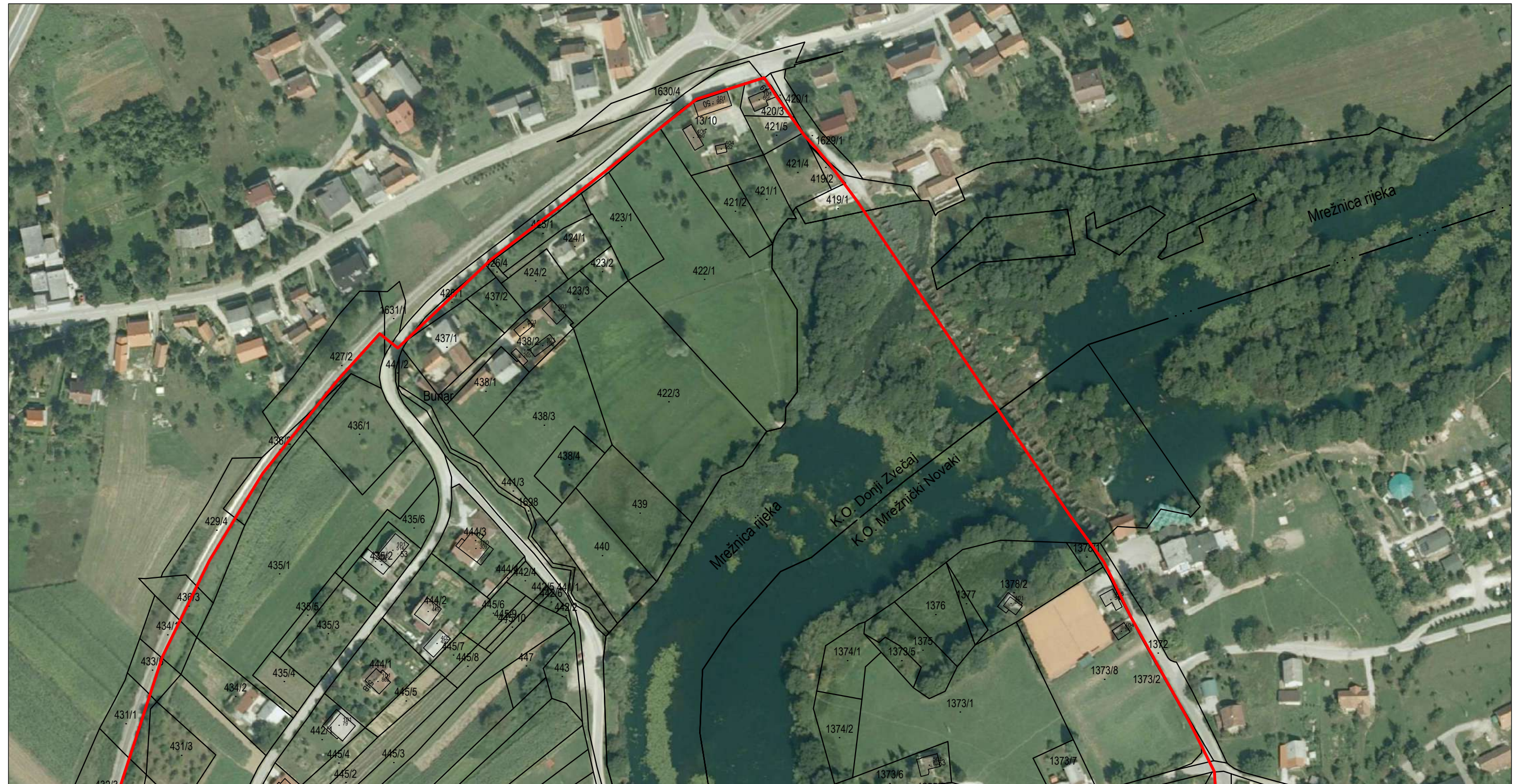
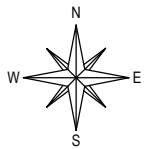


GEODETSKA PODLOGA

- u svrhu proglašenja zaštićenog područja -
Mjerilo 1:2000

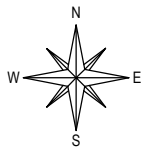
Investitor:
Javna ustanova NATURA VIVA za upravljanje zaštićenim dijelovima prirode na području Karlovačke županije
ULICA JURJA KRIŽANIĆA 30, KARLOVAC, 47000 KARLOVAC
OIB: 80960411357



GEODETSKA PODLOGA

- u svrhu proglašenja zaštićenog područja -
Mjerilo 1:2000

Investitor:
Javna ustanova NATURA VIVA za upravljanje zaštićenim dijelovima prirode na području Karlovačke županije
ULICA JURJA KRIŽANIĆA 30, KARLOVAC, 47000 KARLOVAC
OIB: 80960411357



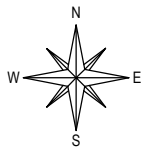
Izradio/la:
Tajana Ćurčić, geodetski tehničar
Karlovac, lipanj 2023. godine
Broj predmeta: 268/2023

Odgovorna osoba za obavljanje stručnih
geodetskih poslova:
Tomislav Novosel, mag. ing. geod. et geoinf.

GEODETSKA PODLOGA

- u svrhu proglašenja zaštićenog područja -
Mjerilo 1:2000

Investitor:
Javna ustanova NATURA VIVA za upravljanje zaštićenim dijelovima prirode na području Karlovačke županije
ULICA JURJA KRIŽANIĆA 30, KARLOVAC, 47000 KARLOVAC
OIB: 80960411357



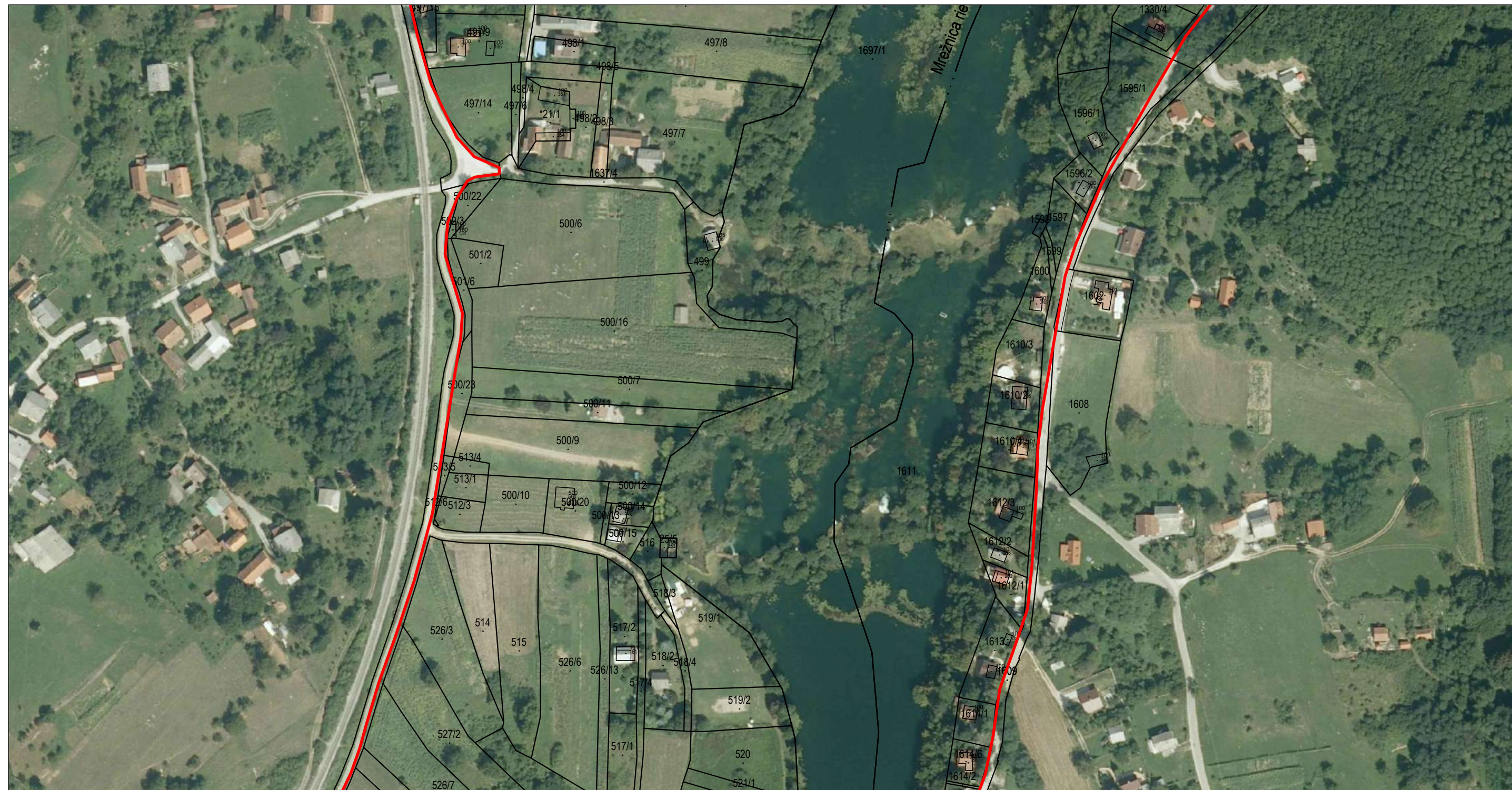
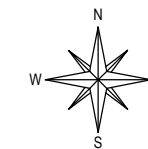
Izradio/la:
Tajana Ćurčić, geodetski tehničar
Karlovac, lipanj 2023. godine
Broj predmeta: 268/2023

Odgovorna osoba za obavljanje stručnih
geodetskih poslova:
Tomislav Novosel, mag. ing. geod. et geoinf.

GEODETSKA PODLOGA

- u svrhu proglašenja zaštićenog područja -
Mjerilo 1:2000

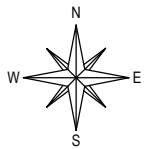
Investitor:
Javna ustanova NATURA VIVA za upravljanje zaštićenim dijelovima prirode na području Karlovačke županije
ULICA JURJA KRIŽANIĆA 30, KARLOVAC, 47000 KARLOVAC
OIB: 80960411357



GEODETSKA PODLOGA

- u svrhu proglašenja zaštićenog područja -
Mjerilo 1:2000

Investitor:
Javna ustanova NATURA VIVA za upravljanje zaštićenim dijelovima prirode na području Karlovačke županije
ULICA JURJA KRIŽANIĆA 30, KARLOVAC, 47000 KARLOVAC
OIB: 80960411357



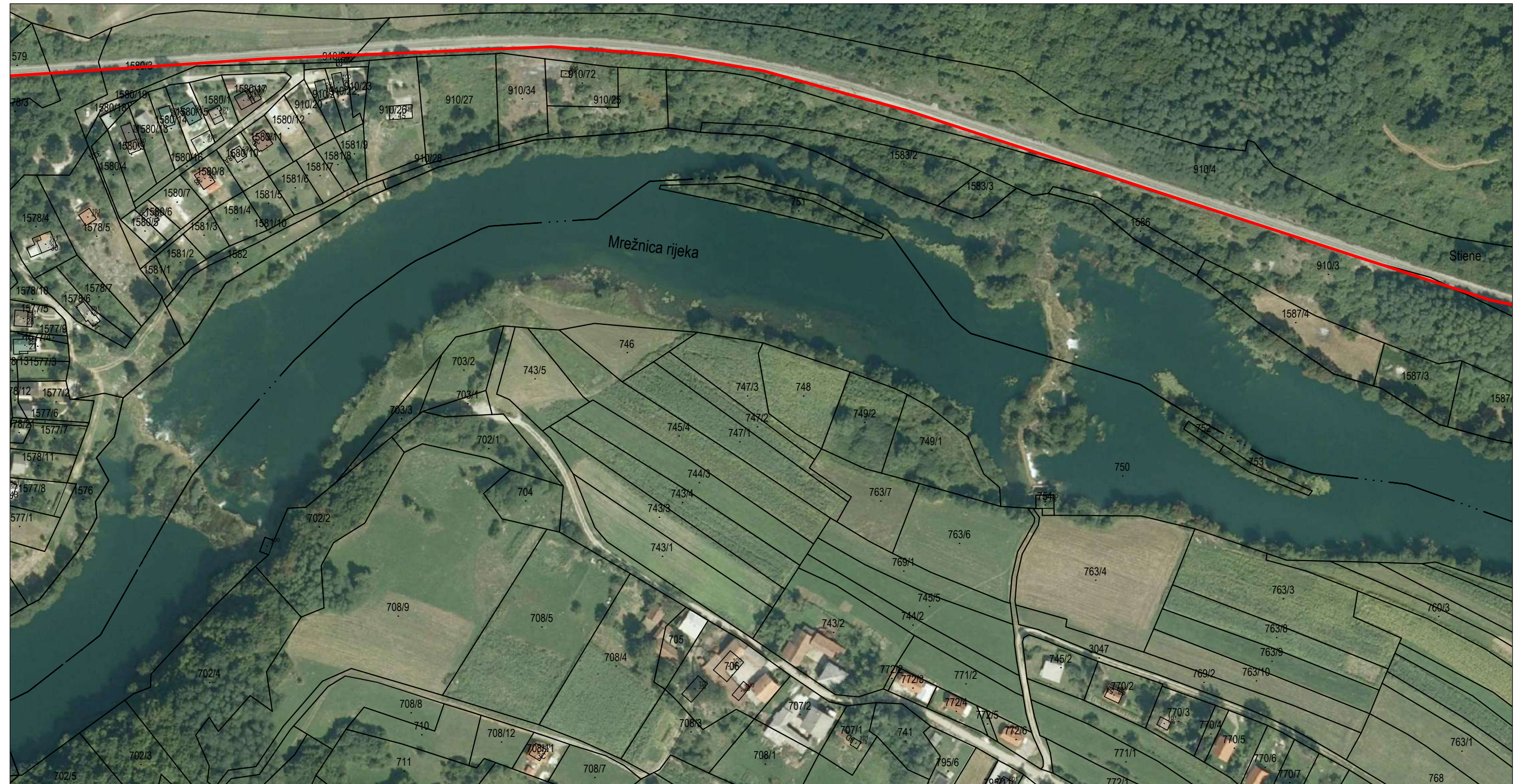
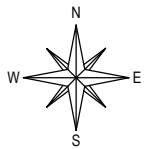
Izradio/la:
Tajana Ćurčić, geodetski tehničar
Karlovac, lipanj 2023. godine
Broj predmeta: 268/2023

Odgovorna osoba za obavljanje stručnih
geodetskih poslova:
Tomislav Novosel, mag. ing. geod. et geoinf.

GEODETSKA PODLOGA

- u svrhu proglašenja zaštićenog područja -
Mjerilo 1:2000

Investitor:
Javna ustanova NATURA VIVA za upravljanje zaštićenim dijelovima prirode na području Karlovačke županije
ULICA JURJA KRIŽANIĆA 30, KARLOVAC, 47000 KARLOVAC
OIB: 80960411357



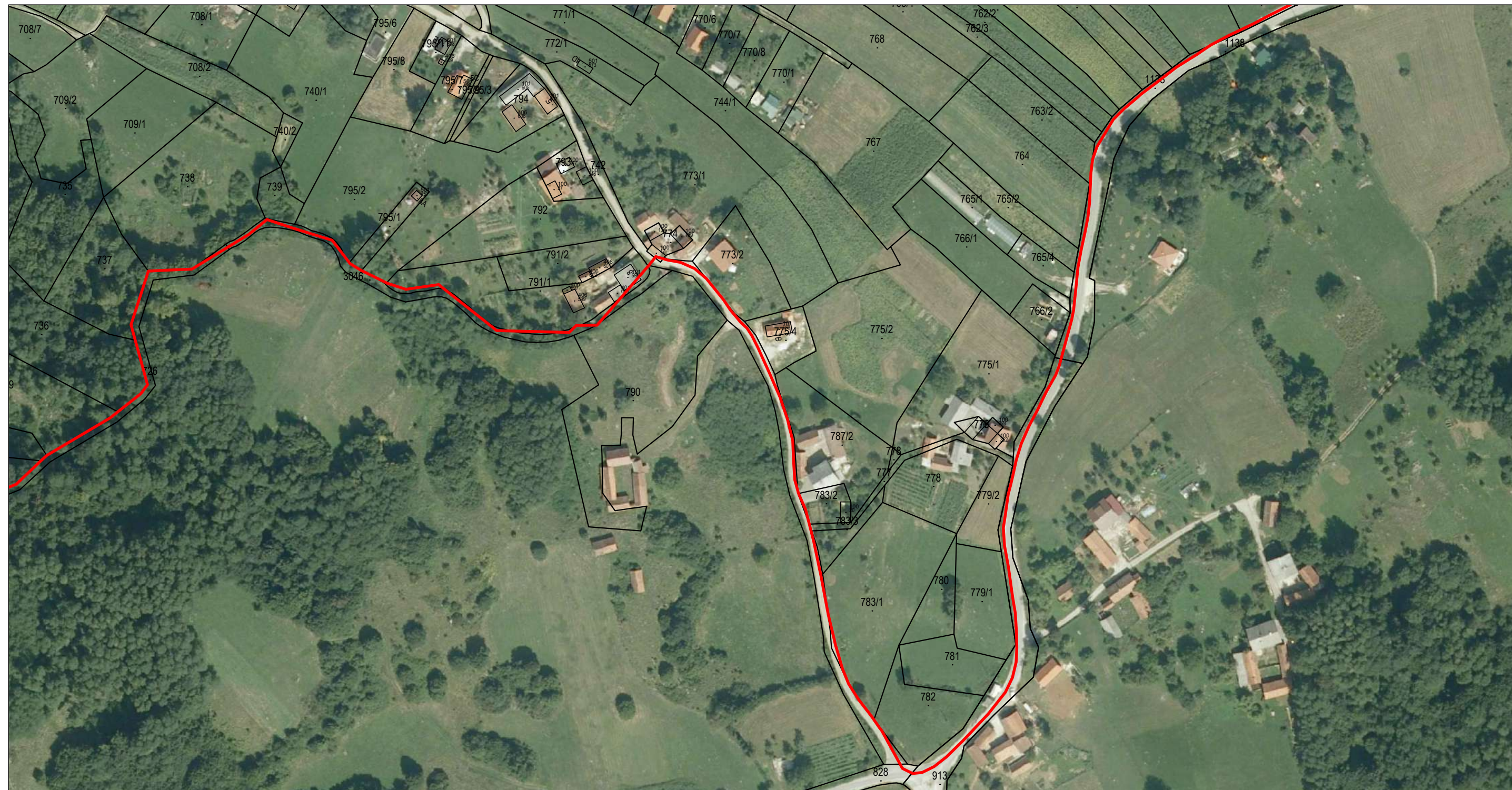
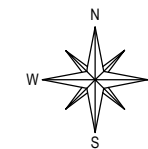
Izradio/la:
Tajana Ćurčić, geodetski tehničar
Karlovac, lipanj 2023. godine
Broj predmeta: 268/2023

Odgovorna osoba za obavljanje stručnih
geodetskih poslova:
Tomislav Novosel, mag. ing. geod. et geoinf.

GEODETSKA PODLOGA

- u svrhu proglašenja zaštićenog područja -
Mjerilo 1:2000

Investitor:
Javna ustanova NATURA VIVA za upravljanje zaštićenim dijelovima prirode na području Karlovačke županije
ULICA JURJA KRIŽANIĆA 30, KARLOVAC, 47000 KARLOVAC
OIB: 80960411357



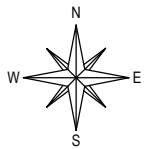
Izradio/la:
Tajana Ćurčić, geodetski tehničar
Karlovac, lipanj 2023. godine
Broj predmeta: 268/2023

Odgovorna osoba za obavljanje stručnih
geodetskih poslova:
Tomislav Novosel, mag. ing. geod. et geoinf.

GEODETSKA PODLOGA

- u svrhu proglašenja zaštićenog područja -
Mjerilo 1:2000

Investitor:
Javna ustanova NATURA VIVA za upravljanje zaštićenim dijelovima prirode na području Karlovačke županije
ULICA JURJA KRIŽANIĆA 30, KARLOVAC, 47000 KARLOVAC
OIB: 80960411357



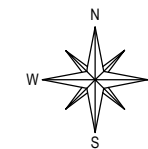
Izradio/la:
Tajana Čurčić, geodetski tehničar
Karlovac, lipanj 2023. godine
Broj predmeta: 268/2023

Odgovorna osoba za obavljanje stručnih
geodetskih poslova:
Tomislav Novosel, mag. ing. geod. et geoinf.

GEODETSKA PODLOGA

- u svrhu proglašenja zaštićenog područja -
Mjerilo 1:2000

Investitor:
Javna ustanova NATURA VIVA za upravljanje zaštićenim dijelovima prirode na području Karlovačke županije
ULICA JURJA KRIŽANIĆA 30, KARLOVAC, 47000 KARLOVAC
OIB: 80960411357




Izradio/la:
Tajana Ćurčić, geodetski tehničar
Karlovac, lipanj 2023. godine
Broj predmeta: 268/2023

Odgovorna osoba za obavljanje stručnih
geodetskih poslova:
Tomislav Novosel, mag. ing. geod. et geoinf.

GEODETSKA PODLOGA

- u svrhu proglašenja zaštićenog područja -
Mjerilo 1:2000

Investitor:
Javna ustanova NATURA VIVA za upravljanje zaštićenim dijelovima prirode na području Karlovačke županije
ULICA JURJA KRIŽANIĆA 30, KARLOVAC, 47000 KARLOVAC
OIB: 80960411357



Izradio/la:
Tajana Ćurčić, geodetski tehničar
Karlovac, lipanj 2023. godine
Broj predmeta: 268/2023

Odgovorna osoba za obavljanje stručnih
geodetskih poslova:
Tomislav Novosel, mag. ing. geod. et geoinf.


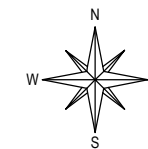
GEODETSKA PODLOGA

- u svrhu proglašenja zaštićenog područja -

Mjerilo 1:2000

Investitor:

Javna ustanova NATURA VIVA za upravljanje zaštićenim dijelovima prirode na području Karlovačke županije
ULICA JURJA KRIŽANIĆA 30, KARLOVAC, 47000 KARLOVAC
OIB: 80960411357



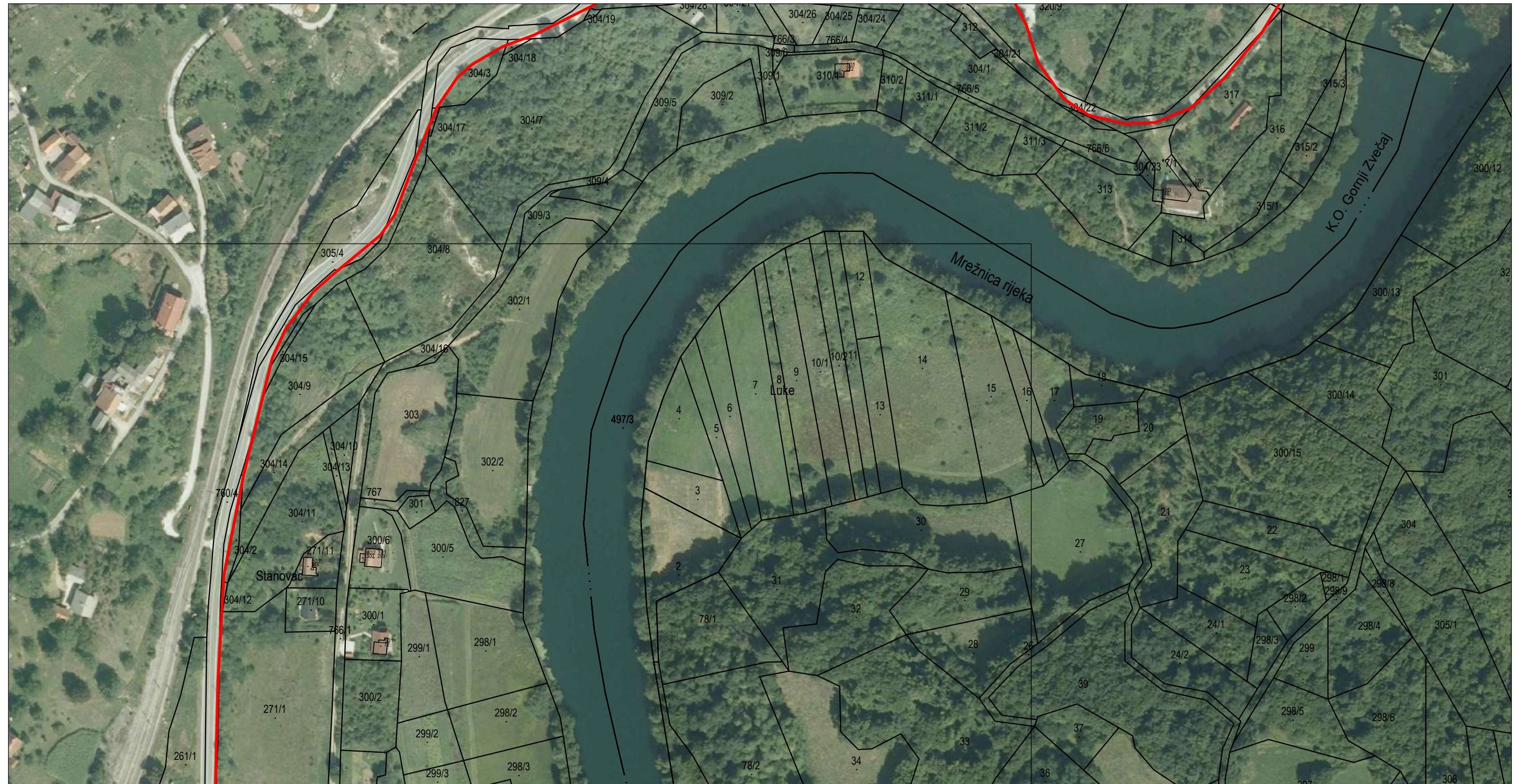
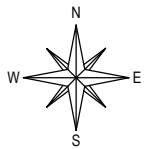
Izradio/la:
Tajana Ćurčić, geodetski tehničar
Karlovac, lipanj 2023. godine
Broj predmeta: 268/2023

Odgovorna osoba za obavljanje stručnih
geodetskih poslova:
Tomislav Novosel, mag. ing. geod. et geoinf.

GEODETSKA PODLOGA

- u svrhu proglašenja zaštićenog područja -
Mjerilo 1:2000

Investitor:
Javna ustanova NATURA VIVA za upravljanje zaštićenim dijelovima prirode na području Karlovačke županije
ULICA JURJA KRIŽANIĆA 30, KARLOVAC, 47000 KARLOVAC
OIB: 80960411357



Izradio/la:
Tajana Ćurčić, geodetski tehničar
Karlovac, lipanj 2023. godine
Broj predmeta: 268/2023

Odgovorna osoba za obavljanje stručnih
geodetskih poslova:
Tomislav Novosel, mag. ing. geod. et geoinf.

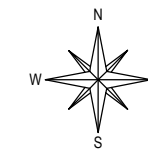
GEODETSKA PODLOGA

- u svrhu proglašenja zaštićenog područja -

Mjerilo 1:2000

Investitor:

Javna ustanova NATURA VIVA za upravljanje zaštićenim dijelovima prirode na području Karlovačke županije
ULICA JURJA KRIŽANIĆA 30, KARLOVAC, 47000 KARLOVAC
OIB: 80960411357



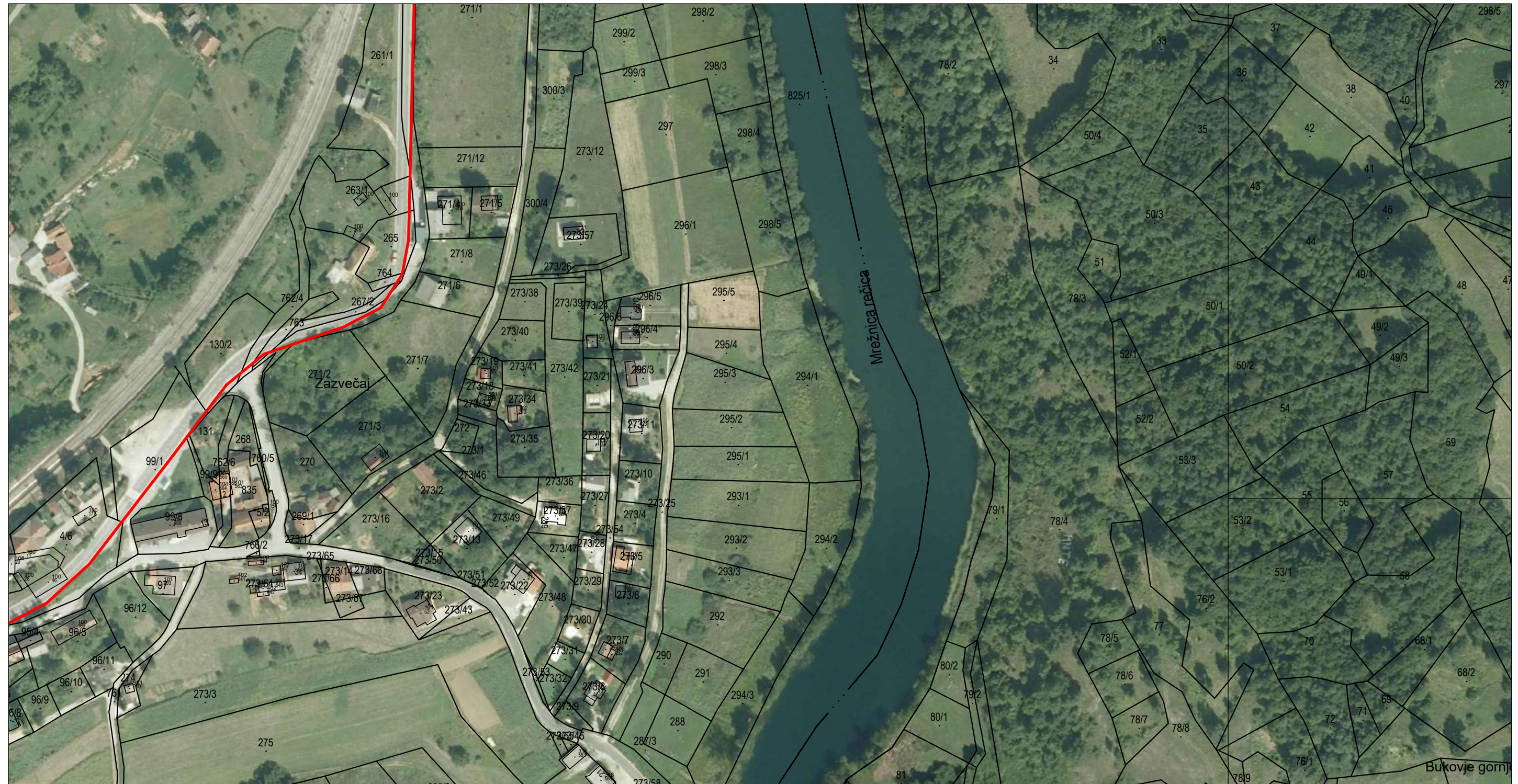
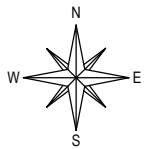
Izradio/la:
Tajana Ćurčić, geodetski tehničar
Karlovac, lipanj 2023. godine
Broj predmeta: 268/2023

Odgovorna osoba za obavljanje stručnih
geodetskih poslova:
Tomislav Novosel, mag. ing. geod. et geoinf.

GEODETSKA PODLOGA

- u svrhu proglašenja zaštićenog područja -
Mjerilo 1:2000

Investitor:
Javna ustanova NATURA VIVA za upravljanje zaštićenim dijelovima prirode na području Karlovačke županije
ULICA JURJA KRIŽANIĆA 30, KARLOVAC, 47000 KARLOVAC
OIB: 80960411357



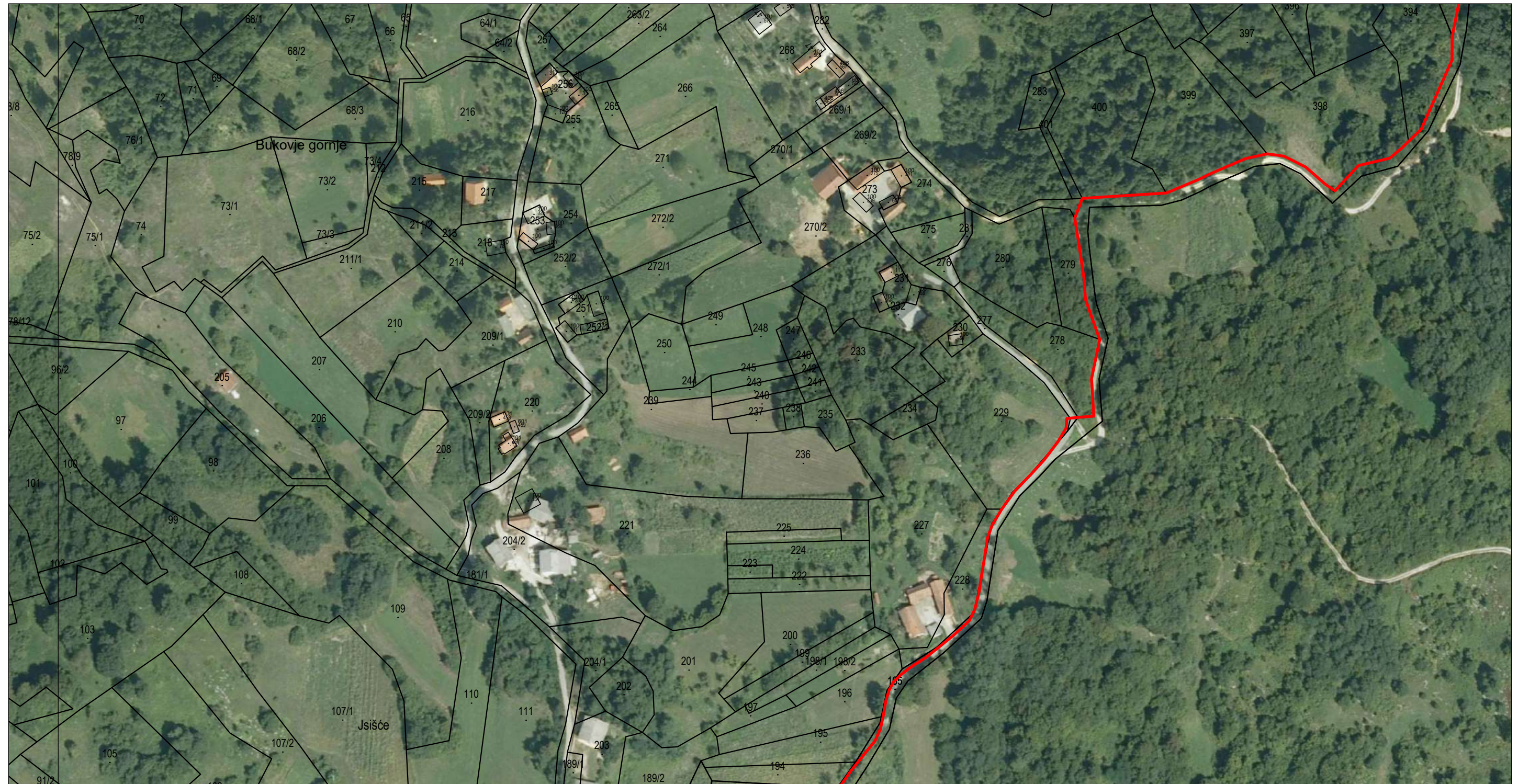
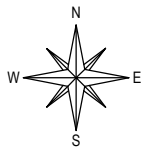
Izradio/la:
Tajana Ćurčić, geodetski tehničar
Karlovac, lipanj 2023. godine
Broj predmeta: 268/2023

Odgovorna osoba za obavljanje stručnih
geodetskih poslova:
Tomislav Novosel, mag. ing. geod. et geoinf.

GEODETSKA PODLOGA

- u svrhu proglašenja zaštićenog područja -
Mjerilo 1:2000

Investitor:
Javna ustanova NATURA VIVA za upravljanje zaštićenim dijelovima prirode na području Karlovačke županije
ULICA JURJA KRIŽANIĆA 30, KARLOVAC, 47000 KARLOVAC
OIB: 80960411357



Izradio/la:
Tajana Ćurčić, geodetski tehničar
Karlovac, lipanj 2023. godine
Broj predmeta: 268/2023

Odgovorna osoba za obavljanje stručnih
geodetskih poslova:
Tomislav Novosel, mag. ing. geod. et geoinf.

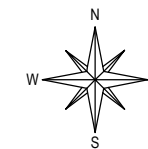
GEODETSKA PODLOGA

- u svrhu proglašenja zaštićenog područja -

Mjerilo 1:2000

Investitor:

Javna ustanova NATURA VIVA za upravljanje zaštićenim dijelovima prirode na području Karlovačke županije
ULICA JURJA KRIŽANIĆA 30, KARLOVAC, 47000 KARLOVAC
OIB: 80960411357



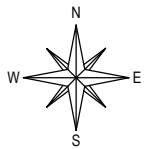
Izradio/la:
Tajana Ćurčić, geodetski tehničar
Karlovac, lipanj 2023. godine
Broj predmeta: 268/2023

Odgovorna osoba za obavljanje stručnih
geodetskih poslova:
Tomislav Novosel, mag. ing. geod. et geoinf.

GEODETSKA PODLOGA

- u svrhu proglašenja zaštićenog područja -
Mjerilo 1:2000

Investitor:
Javna ustanova NATURA VIVA za upravljanje zaštićenim dijelovima prirode na području Karlovačke županije
ULICA JURJA KRIŽANIĆA 30, KARLOVAC, 47000 KARLOVAC
OIB: 80960411357



Izradio/la:
Tajana Ćurčić, geodetski tehničar
Karlovac, lipanj 2023. godine
Broj predmeta: 268/2023

Odgovorna osoba za obavljanje stručnih
geodetskih poslova:
Tomislav Novosel, mag. ing. geod. et geoinf.

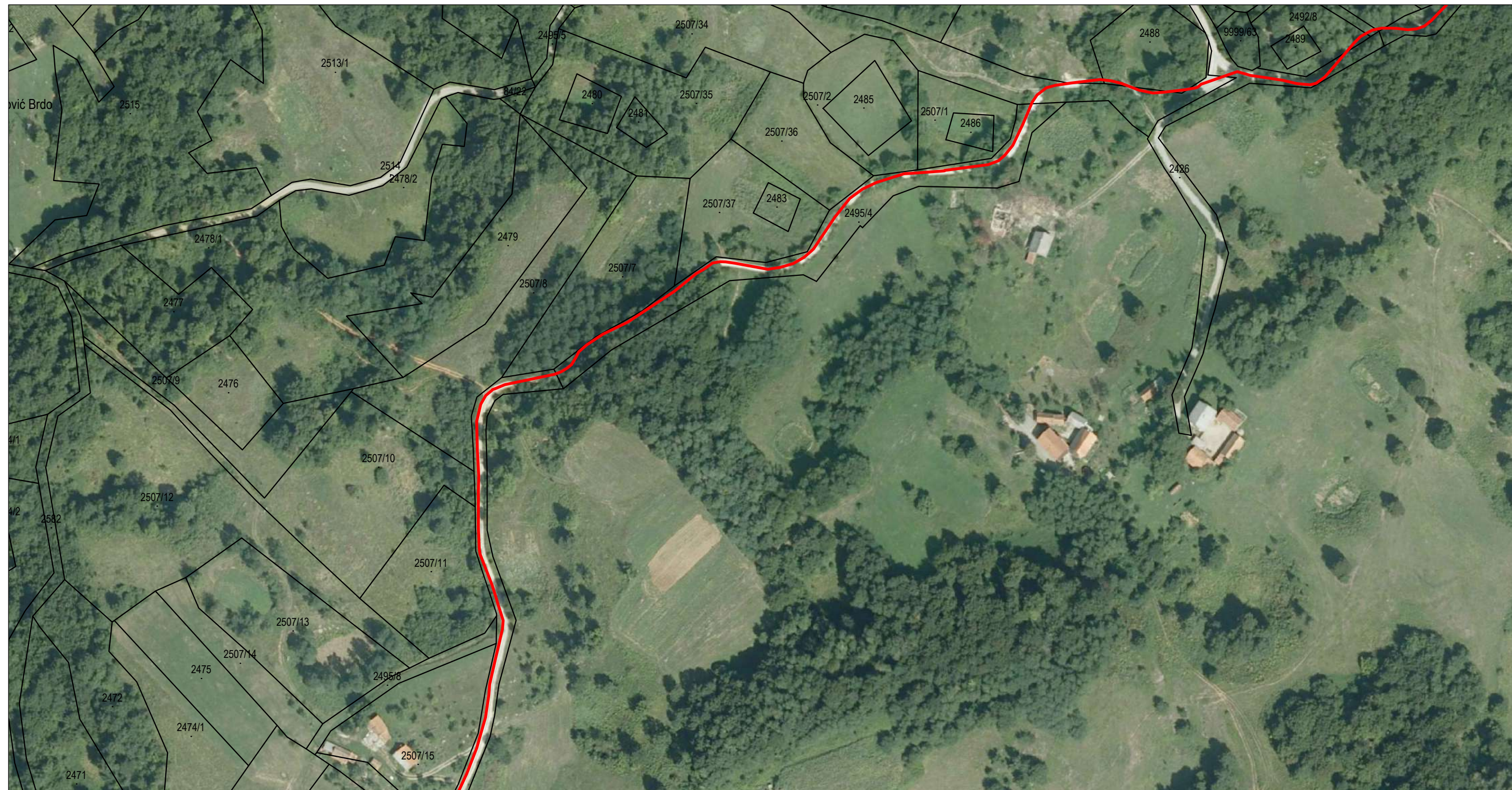
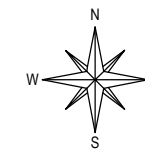
GEODETSKA PODLOGA

- u svrhu proglašenja zaštićenog područja -

Mjerilo 1:2000

Investitor:

Javna ustanova NATURA VIVA za upravljanje zaštićenim dijelovima prirode na području Karlovačke županije
ULICA JURJA KRIŽANIĆA 30, KARLOVAC, 47000 KARLOVAC
OIB: 80960411357



Izradio/la:
Tajana Ćurčić, geodetski tehničar
Karlovac, lipanj 2023. godine
Broj predmeta: 268/2023

Odgovorna osoba za obavljanje stručnih
geodetskih poslova:
Tomislav Novosel, mag. ing. geod. et geoinf.

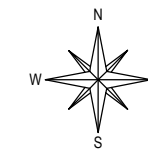
GEODETSKA PODLOGA

- u svrhu proglašenja zaštićenog područja -

Mjerilo 1:2000

Investitor:

Javna ustanova NATURA VIVA za upravljanje zaštićenim dijelovima prirode na području Karlovačke županije
ULICA JURJA KRIŽANIĆA 30, KARLOVAC, 47000 KARLOVAC
OIB: 80960411357



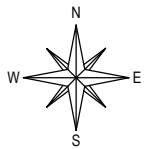
Izradio/la:
Tajana Ćurčić, geodetski tehničar
Karlovac, lipanj 2023. godine
Broj predmeta: 268/2023

Odgovorna osoba za obavljanje stručnih
geodetskih poslova:
Tomislav Novosel, mag. ing. geod. et geoinf.

GEODETSKA PODLOGA

- u svrhu proglašenja zaštićenog područja -
Mjerilo 1:2000

Investitor:
Javna ustanova NATURA VIVA za upravljanje zaštićenim dijelovima prirode na području Karlovačke županije
ULICA JURJA KRIŽANIĆA 30, KARLOVAC, 47000 KARLOVAC
OIB: 80960411357



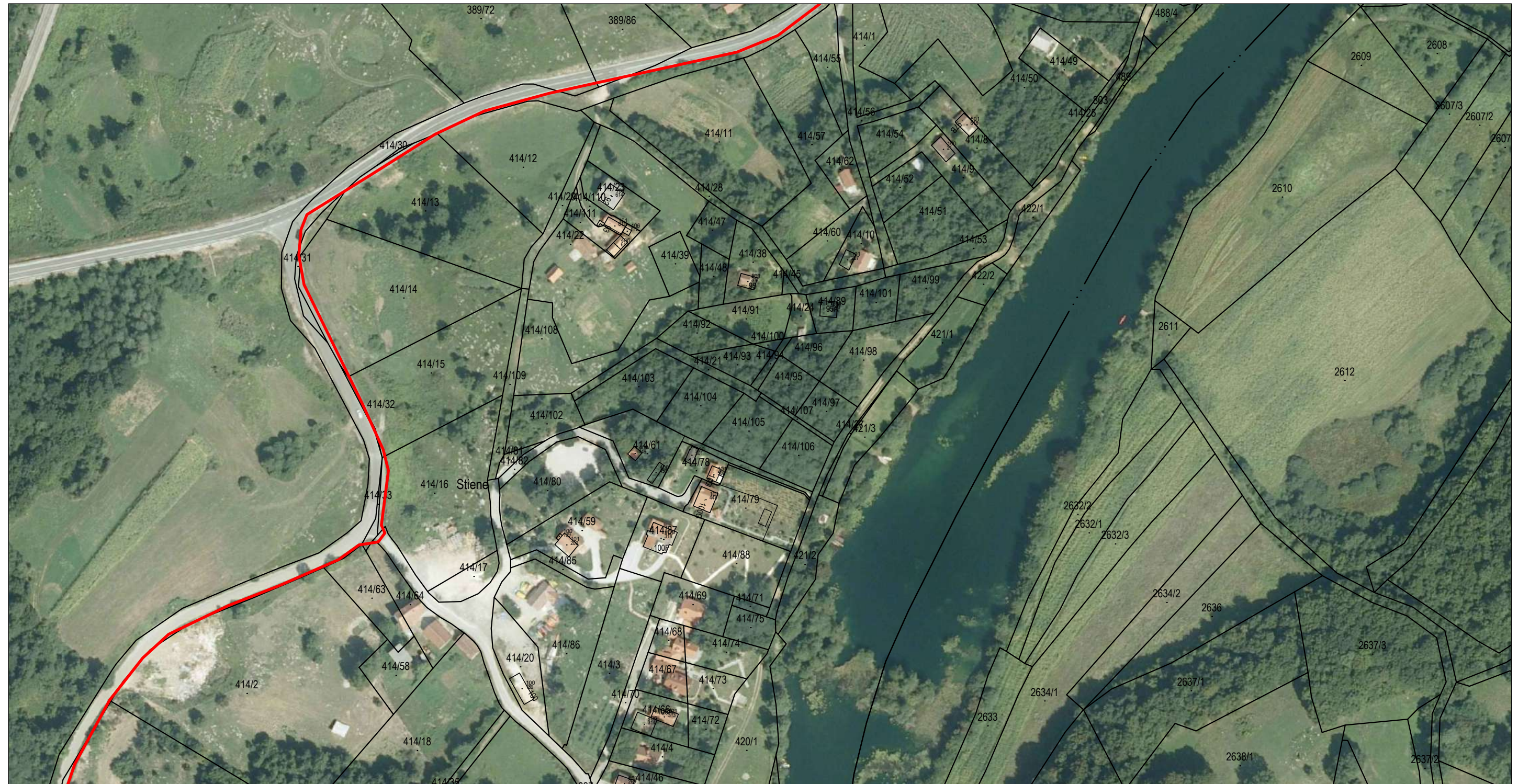
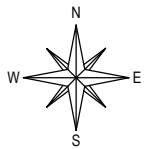
Izradio/la:
Tajana Ćurčić, geodetski tehničar
Karlovac, lipanj 2023. godine
Broj predmeta: 268/2023

Odgovorna osoba za obavljanje stručnih
geodetskih poslova:
Tomislav Novosel, mag. ing. geod. et geoinf.

GEODETSKA PODLOGA

- u svrhu proglašenja zaštićenog područja -
Mjerilo 1:2000

Investitor:
Javna ustanova NATURA VIVA za upravljanje zaštićenim dijelovima prirode na području Karlovačke županije
ULICA JURJA KRIŽANIĆA 30, KARLOVAC, 47000 KARLOVAC
OIB: 80960411357



Izradio/la:
Tajana Ćurčić, geodetski tehničar
Karlovac, lipanj 2023. godine
Broj predmeta: 268/2023

Odgovorna osoba za obavljanje stručnih
geodetskih poslova:
Tomislav Novosel, mag. ing. geod. et geoinf.

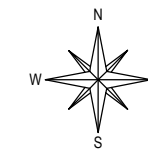
GEODETSKA PODLOGA

- u svrhu proglašenja zaštićenog područja -

Mjerilo 1:2000

Investitor:

Javna ustanova NATURA VIVA za upravljanje zaštićenim dijelovima prirode na području Karlovačke županije
ULICA JURJA KRIŽANIĆA 30, KARLOVAC, 47000 KARLOVAC
OIB: 80960411357



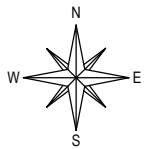
Izradio/la:
Tajana Ćurčić, geodetski tehničar
Karlovac, lipanj 2023. godine
Broj predmeta: 268/2023

Odgovorna osoba za obavljanje stručnih
geodetskih poslova:
Tomislav Novosel, mag. ing. geod. et geoinf.

GEODETSKA PODLOGA

- u svrhu proglašenja zaštićenog područja -
Mjerilo 1:2000

Investitor:
Javna ustanova NATURA VIVA za upravljanje zaštićenim dijelovima prirode na području Karlovačke županije
ULICA JURJA KRIŽANIĆA 30, KARLOVAC, 47000 KARLOVAC
OIB: 80960411357



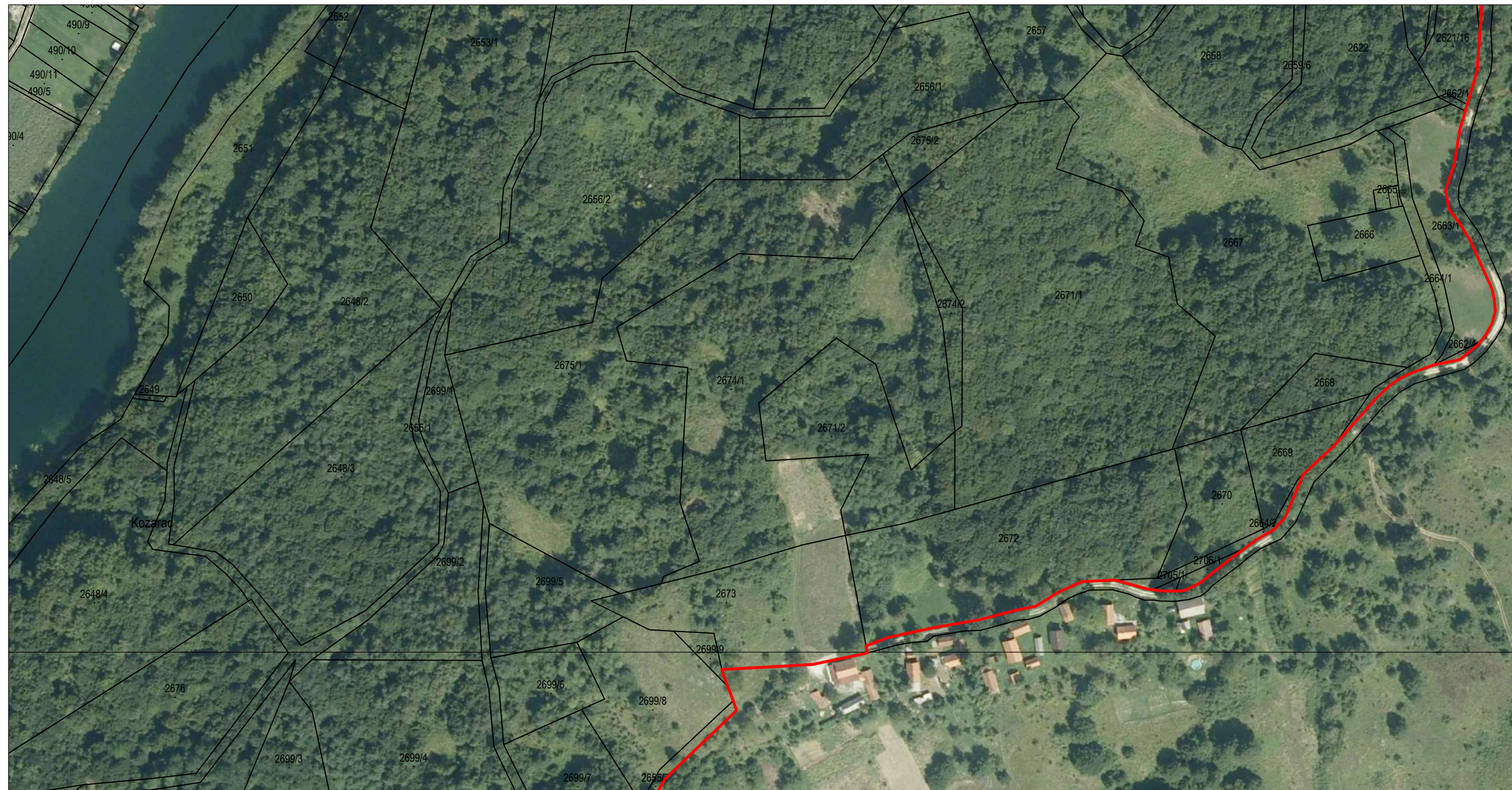
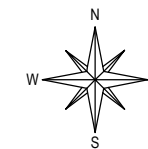
GEODETSKA PODLOGA

- u svrhu proglašenja zaštićenog područja -

Mjerilo 1:2000

Investitor:

Javna ustanova NATURA VIVA za upravljanje zaštićenim dijelovima prirode na području Karlovačke županije
ULICA JURJA KRIŽANIĆA 30, KARLOVAC, 47000 KARLOVAC
OIB: 80960411357



Izradio/la:
Tajana Ćurčić, geodetski tehničar
Karlovac, lipanj 2023. godine
Broj predmeta: 268/2023

Odgovorna osoba za obavljanje stručnih
geodetskih poslova:
Tomislav Novosel, mag. ing. geod. et geoinf.

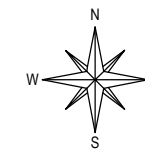
GEODETSKA PODLOGA

- u svrhu proglašenja zaštićenog područja -

Mjerilo 1:2000

Investitor:

Javna ustanova NATURA VIVA za upravljanje zaštićenim dijelovima prirode na području Karlovačke županije
ULICA JURJA KRIŽANIĆA 30, KARLOVAC, 47000 KARLOVAC
OIB: 80960411357



Izradio/la:
Tajana Ćurčić, geodetski tehničar
Karlovac, lipanj 2023. godine
Broj predmeta: 268/2023

Odgovorna osoba za obavljanje stručnih
geodetskih poslova:
Tomislav Novosel, mag. ing. geod. et geoinf.

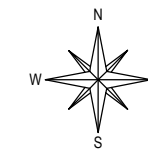
GEODETSKA PODLOGA

- u svrhu proglašenja zaštićenog područja -

Mjerilo 1:2000

Investitor:

Javna ustanova NATURA VIVA za upravljanje zaštićenim dijelovima prirode na području Karlovačke županije
ULICA JURJA KRIZANIĆA 30, KARLOVAC, 47000 KARLOVAC
OIB: 80960411357



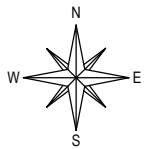
Izradio/la:
Tajana Ćurčić, geodetski tehničar
Karlovac, lipanj 2023. godine
Broj predmeta: 268/2023

Odgovorna osoba za obavljanje stručnih
geodetskih poslova:
Tomislav Novosel, mag. ing. geod. et geoinf.

GEODETSKA PODLOGA

- u svrhu proglašenja zaštićenog područja -
Mjerilo 1:2000

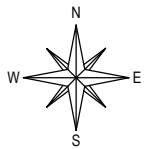
Investitor:
Javna ustanova NATURA VIVA za upravljanje zaštićenim dijelovima prirode na području Karlovačke županije
ULICA JURJA KRIŽANIĆA 30, KARLOVAC, 47000 KARLOVAC
OIB: 80960411357



GEODETSKA PODLOGA

- u svrhu proglašenja zaštićenog područja -
Mjerilo 1:2000

Investitor:
Javna ustanova NATURA VIVA za upravljanje zaštićenim dijelovima prirode na području Karlovačke županije
ULICA JURJA KRIŽANIĆA 30, KARLOVAC, 47000 KARLOVAC
OIB: 80960411357



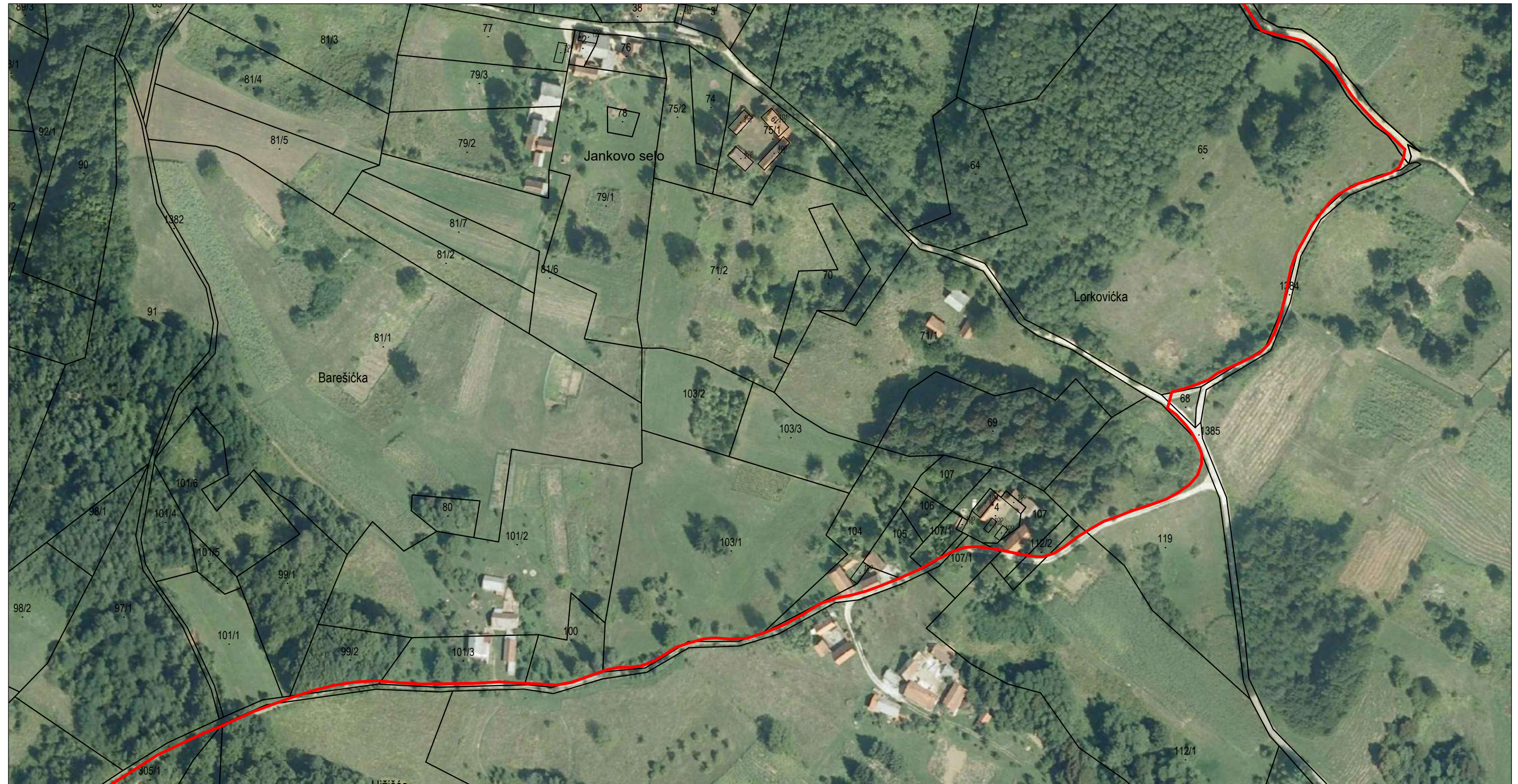
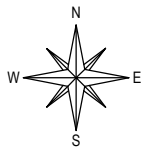
Izradio/la:
Tajana Čurčić, geodetski tehničar
Karlovac, lipanj 2023. godine
Broj predmeta: 268/2023

Odgovorna osoba za obavljanje stručnih
geodetskih poslova:
Tomislav Novosel, mag. ing. geod. et geoinf.

GEODETSKA PODLOGA

- u svrhu proglašenja zaštićenog područja -
Mjerilo 1:2000

Investitor:
Javna ustanova NATURA VIVA za upravljanje zaštićenim dijelovima prirode na području Karlovačke županije
ULICA JURJA KRIŽANIĆA 30, KARLOVAC, 47000 KARLOVAC
OIB: 80960411357



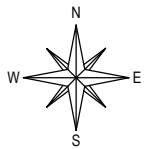
Izradio/la:
Tajana Ćurčić, geodetski tehničar
Karlovac, lipanj 2023. godine
Broj predmeta: 268/2023

Odgovorna osoba za obavljanje stručnih
geodetskih poslova:
Tomislav Novosel, mag. ing. geod. et geoinf.

GEODETSKA PODLOGA

- u svrhu proglašenja zaštićenog područja -
Mjerilo 1:2000

Investitor:
Javna ustanova NATURA VIVA za upravljanje zaštićenim dijelovima prirode na području Karlovačke županije
ULICA JURJA KRIŽANIĆA 30, KARLOVAC, 47000 KARLOVAC
OIB: 80960411357



Izradio/la:
Tajana Čurčić, geodetski tehničar
Karlovac, lipanj 2023. godine
Broj predmeta: 268/2023

Odgovorna osoba za obavljanje stručnih
geodetskih poslova:
Tomislav Novosel, mag. ing. geod. et geoinf.

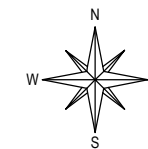
GEODETSKA PODLOGA

- u svrhu proglašenja zaštićenog područja -

Mjerilo 1:2000

Investitor:

Javna ustanova NATURA VIVA za upravljanje zaštićenim dijelovima prirode na području Karlovačke županije
ULICA JURJA KRIŽANIĆA 30, KARLOVAC, 47000 KARLOVAC
OIB: 80960411357



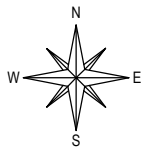
Izradio/la:
Tajana Ćurčić, geodetski tehničar
Karlovac, lipanj 2023. godine
Broj predmeta: 268/2023

Odgovorna osoba za obavljanje stručnih
geodetskih poslova:
Tomislav Novosel, mag. ing. geod. et geoinf.

GEODETSKA PODLOGA

- u svrhu proglašenja zaštićenog područja -
Mjerilo 1:2000

Investitor:
Javna ustanova NATURA VIVA za upravljanje zaštićenim dijelovima prirode na području Karlovačke županije
ULICA JURJA KRIŽANIĆA 30, KARLOVAC, 47000 KARLOVAC
OIB: 80960411357



Izradio/la:
Tajana Ćurčić, geodetski tehničar
Karlovac, lipanj 2023. godine
Broj predmeta: 268/2023

Odgovorna osoba za obavljanje stručnih
geodetskih poslova:
Tomislav Novosel, mag. ing. geod. et geoinf.

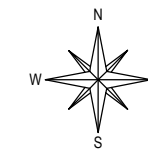
GEODETSKA PODLOGA

- u svrhu proglašenja zaštićenog područja -

Mjerilo 1:2000

Investitor:

Javna ustanova NATURA VIVA za upravljanje zaštićenim dijelovima prirode na području Karlovačke županije
ULICA JURJA KRIŽANIĆA 30, KARLOVAC, 47000 KARLOVAC
OIB: 80960411357



Izradio/la:
Tajana Ćurčić, geodetski tehničar
Karlovac, lipanj 2023. godine
Broj predmeta: 268/2023

Odgovorna osoba za obavljanje stručnih
geodetskih poslova:
Tomislav Novosel, mag. ing. geod. et geoinf.


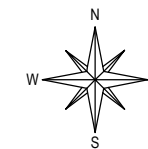
GEODETSKA PODLOGA

- u svrhu proglašenja zaštićenog područja -

Mjerilo 1:2000

Investitor:

Javna ustanova NATURA VIVA za upravljanje zaštićenim dijelovima prirode na području Karlovačke županije
ULICA JURJA KRIŽANIĆA 30, KARLOVAC, 47000 KARLOVAC
OIB: 80960411357



Izradio/la:
Tajana Ćurčić, geodetski tehničar
Karlovac, lipanj 2023. godine
Broj predmeta: 268/2023

Odgovorna osoba za obavljanje stručnih
geodetskih poslova:
Tomislav Novosel, mag. ing. geod. et geoinf.

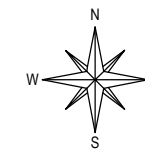
GEODETSKA PODLOGA

- u svrhu proglašenja zaštićenog područja -

Mjerilo 1:2000

Investitor:

Javna ustanova NATURA VIVA za upravljanje zaštićenim dijelovima prirode na području Karlovačke županije
ULICA JURJA KRIŽANIĆA 30, KARLOVAC, 47000 KARLOVAC
OIB: 80960411357



Izradio/la:
Tajana Ćurčić, geodetski tehničar
Karlovac, lipanj 2023. godine
Broj predmeta: 268/2023

Odgovorna osoba za obavljanje stručnih
geodetskih poslova:
Tomislav Novosel, mag. ing. geod. et geoinf.

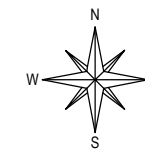
GEODETSKA PODLOGA

- u svrhu proglašenja zaštićenog područja -

Mjerilo 1:2000

Investitor:

Javna ustanova NATURA VIVA za upravljanje zaštićenim dijelovima prirode na području Karlovačke županije
ULICA JURJA KRIŽANIĆA 30, KARLOVAC, 47000 KARLOVAC
OIB: 80960411357



Izradio/la:
Tajana Ćurčić, geodetski tehničar
Karlovac, lipanj 2023. godine
Broj predmeta: 268/2023

Odgovorna osoba za obavljanje stručnih
geodetskih poslova:
Tomislav Novosel, mag. ing. geod. et geoinf.

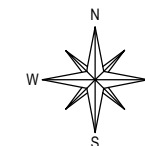
GEODETSKA PODLOGA

- u svrhu proglašenja zaštićenog područja -

Mjerilo 1:2000

Investitor:

Javna ustanova NATURA VIVA za upravljanje zaštićenim dijelovima prirode na području Karlovačke županije
ULICA JURJA KRIŽANIĆA 30, KARLOVAC, 47000 KARLOVAC
OIB: 80960411357



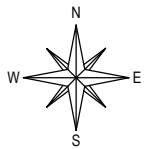
Izradio/la:
Tajana Ćurčić, geodetski tehničar
Karlovac, lipanj 2023. godine
Broj predmeta: 268/2023

Odgovorna osoba za obavljanje stručnih
geodetskih poslova:
Tomislav Novosel, mag. ing. geod. et geoinf.

GEODETSKA PODLOGA

- u svrhu proglašenja zaštićenog područja -
Mjerilo 1:2000

Investitor:
Javna ustanova NATURA VIVA za upravljanje zaštićenim dijelovima prirode na području Karlovačke županije
ULICA JURJA KRIŽANIĆA 30, KARLOVAC, 47000 KARLOVAC
OIB: 80960411357



Izradio/la:
Tajana Ćurčić, geodetski tehničar
Karlovac, lipanj 2023. godine
Broj predmeta: 268/2023

Odgovorna osoba za obavljanje stručnih
geodetskih poslova:
Tomislav Novosel, mag. ing. geod. et geoinf.

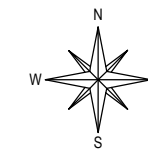
GEODETSKA PODLOGA

- u svrhu proglašenja zaštićenog područja -

Mjerilo 1:2000

Investitor:

Javna ustanova NATURA VIVA za upravljanje zaštićenim dijelovima prirode na području Karlovačke županije
ULICA JURJA KRIŽANIĆA 30, KARLOVAC, 47000 KARLOVAC
OIB: 80960411357



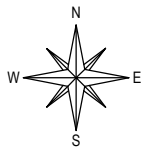
Izradio/la:
Tajana Ćurčić, geodetski tehničar
Karlovac, lipanj 2023. godine
Broj predmeta: 268/2023

Odgovorna osoba za obavljanje stručnih
geodetskih poslova:
Tomislav Novosel, mag. ing. geod. et geoinf.

GEODETSKA PODLOGA

- u svrhu proglašenja zaštićenog područja -
Mjerilo 1:2000

Investitor:
Javna ustanova NATURA VIVA za upravljanje zaštićenim dijelovima prirode na području Karlovačke županije
ULICA JURJA KRIŽANIĆA 30, KARLOVAC, 47000 KARLOVAC
OIB: 80960411357



Izradio/la:
Tajana Ćurčić, geodetski tehničar
Karlovac, lipanj 2023. godine
Broj predmeta: 268/2023

Odgovorna osoba za obavljanje stručnih
geodetskih poslova:
Tomislav Novosel, mag. ing. geod. et geoinf.

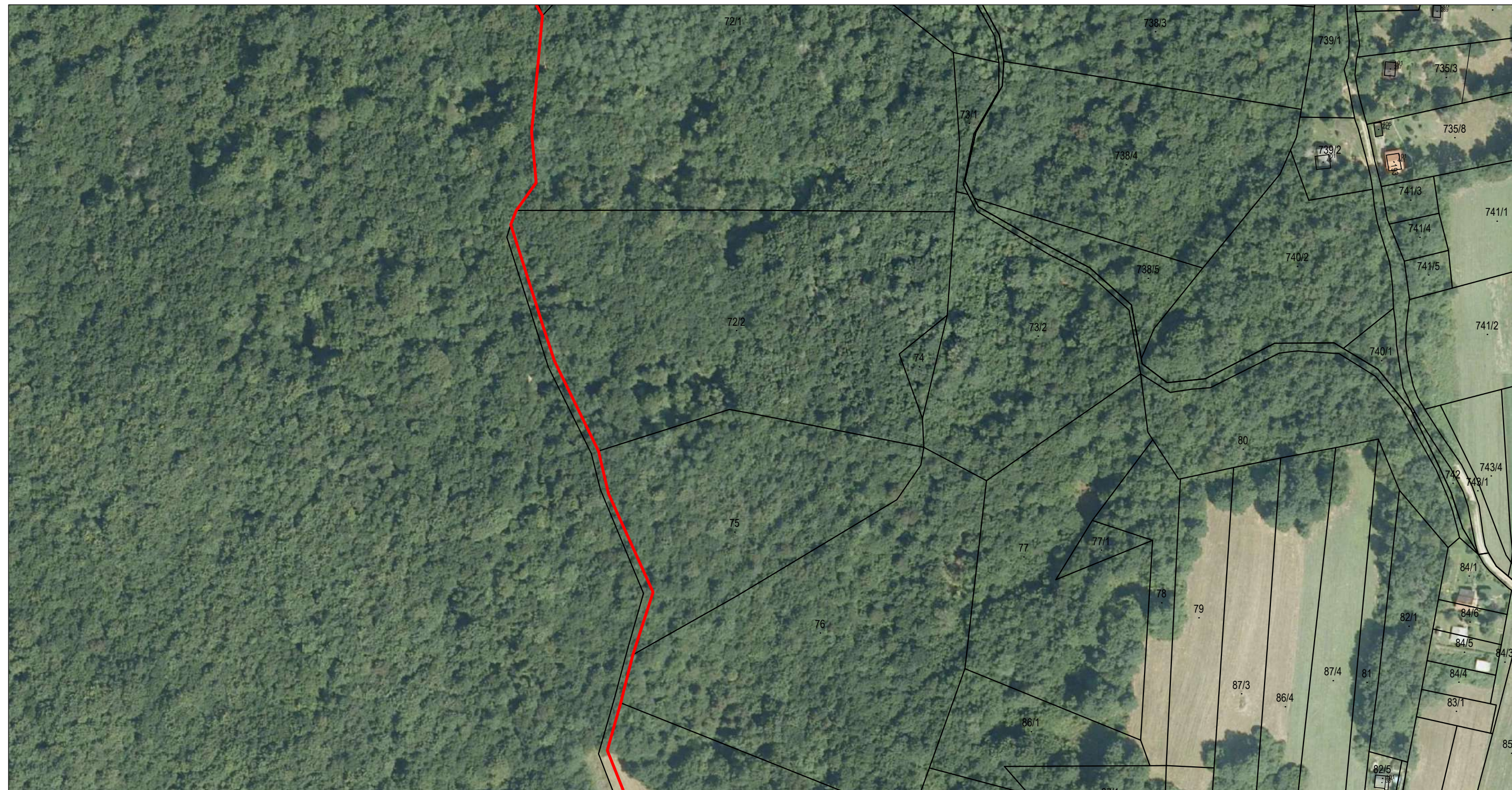
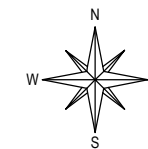
GEODETSKA PODLOGA

- u svrhu proglašenja zaštićenog područja -

Mjerilo 1:2000

Investitor:

Javna ustanova NATURA VIVA za upravljanje zaštićenim dijelovima prirode na području Karlovačke županije
ULICA JURJA KRIŽANIĆA 30, KARLOVAC, 47000 KARLOVAC
OIB: 80960411357



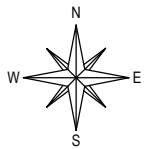
Izradio/la:
Tajana Ćurčić, geodetski tehničar
Karlovac, lipanj 2023. godine
Broj predmeta: 268/2023

Odgovorna osoba za obavljanje stručnih
geodetskih poslova:
Tomislav Novosel, mag. ing. geod. et geoinf.

GEODETSKA PODLOGA

- u svrhu proglašenja zaštićenog područja -
Mjerilo 1:2000

Investitor:
Javna ustanova NATURA VIVA za upravljanje zaštićenim dijelovima prirode na području Karlovačke županije
ULICA JURJA KRIŽANIĆA 30, KARLOVAC, 47000 KARLOVAC
OIB: 80960411357



Izradio/la:
Tajana Čurčić, geodetski tehničar
Karlovac, lipanj 2023. godine
Broj predmeta: 268/2023

Odgovorna osoba za obavljanje stručnih
geodetskih poslova:
Tomislav Novosel, mag. ing. geod. et geoinf.

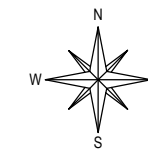
GEODETSKA PODLOGA

- u svrhu proglašenja zaštićenog područja -

Mjerilo 1:2000

Investitor:

Javna ustanova NATURA VIVA za upravljanje zaštićenim dijelovima prirode na području Karlovačke županije
ULICA JURJA KRIŽANIĆA 30, KARLOVAC, 47000 KARLOVAC
OIB: 80960411357



Izradio/la:
Tajana Ćurčić, geodetski tehničar
Karlovac, lipanj 2023. godine
Broj predmeta: 268/2023

Odgovorna osoba za obavljanje stručnih
geodetskih poslova:
Tomislav Novosel, mag. ing. geod. et geoinf.

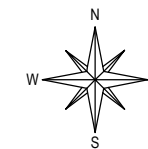
GEODETSKA PODLOGA

- u svrhu proglašenja zaštićenog područja -

Mjerilo 1:2000

Investitor:

Javna ustanova NATURA VIVA za upravljanje zaštićenim dijelovima prirode na području Karlovačke županije
ULICA JURJA KRIŽANIĆA 30, KARLOVAC, 47000 KARLOVAC
OIB: 80960411357



Izradio/la:
Tajana Ćurčić, geodetski tehničar
Karlovac, lipanj 2023. godine
Broj predmeta: 268/2023

Odgovorna osoba za obavljanje stručnih
geodetskih poslova:
Tomislav Novosel, mag. ing. geod. et geoinf.

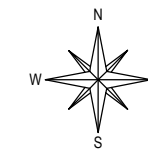
GEODETSKA PODLOGA

- u svrhu proglašenja zaštićenog područja -

Mjerilo 1:2000

Investitor:

Javna ustanova NATURA VIVA za upravljanje zaštićenim dijelovima prirode na području Karlovačke županije
ULICA JURJA KRIŽANIĆA 30, KARLOVAC, 47000 KARLOVAC
OIB: 80960411357



Izradio/la:
Tajana Ćurčić, geodetski tehničar
Karlovac, lipanj 2023. godine
Broj predmeta: 268/2023

Odgovorna osoba za obavljanje stručnih
geodetskih poslova:
Tomislav Novosel, mag. ing. geod. et geoinf.

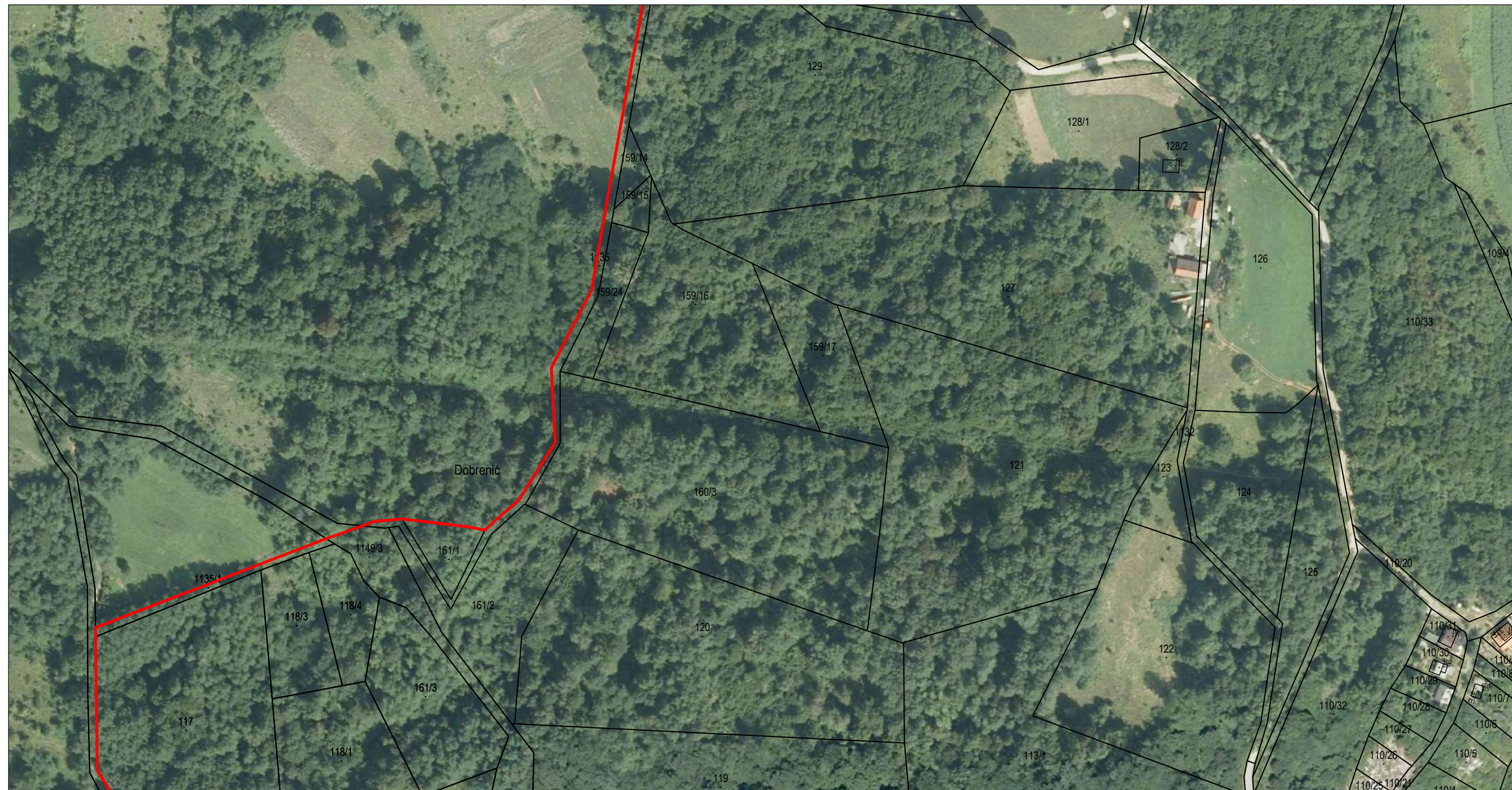
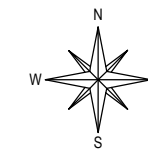
GEODETSKA PODLOGA

- u svrhu proglašenja zaštićenog područja -

Mjerilo 1:2000

Investitor:

Javna ustanova NATURA VIVA za upravljanje zaštićenim dijelovima prirode na području Karlovačke županije
ULICA JURJA KRIŽANIĆA 30, KARLOVAC, 47000 KARLOVAC
OIB: 80960411357



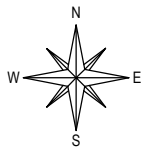
Izradio/la:
Tajana Ćurčić, geodetski tehničar
Karlovac, lipanj 2023. godine
Broj predmeta: 268/2023

Odgovorna osoba za obavljanje stručnih
geodetskih poslova:
Tomislav Novosel, mag. ing. geod. et geoinf.

GEODETSKA PODLOGA

- u svrhu proglašenja zaštićenog područja -
Mjerilo 1:2000

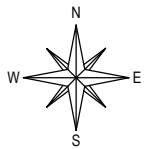
Investitor:
Javna ustanova NATURA VIVA za upravljanje zaštićenim dijelovima prirode na području Karlovačke županije
ULICA JURJA KRIŽANIĆA 30, KARLOVAC, 47000 KARLOVAC
OIB: 80960411357



GEODETSKA PODLOGA

- u svrhu proglašenja zaštićenog područja -
Mjerilo 1:2000

Investitor:
Javna ustanova NATURA VIVA za upravljanje zaštićenim dijelovima prirode na području Karlovačke županije
ULICA JURJA KRIŽANIĆA 30, KARLOVAC, 47000 KARLOVAC
OIB: 80960411357



Izradio/la:
Tajana Ćurčić, geodetski tehničar
Karlovac, lipanj 2023. godine
Broj predmeta: 268/2023

Odgovorna osoba za obavljanje stručnih
geodetskih poslova:
Tomislav Novosel, mag. ing. geod. et geoinf.

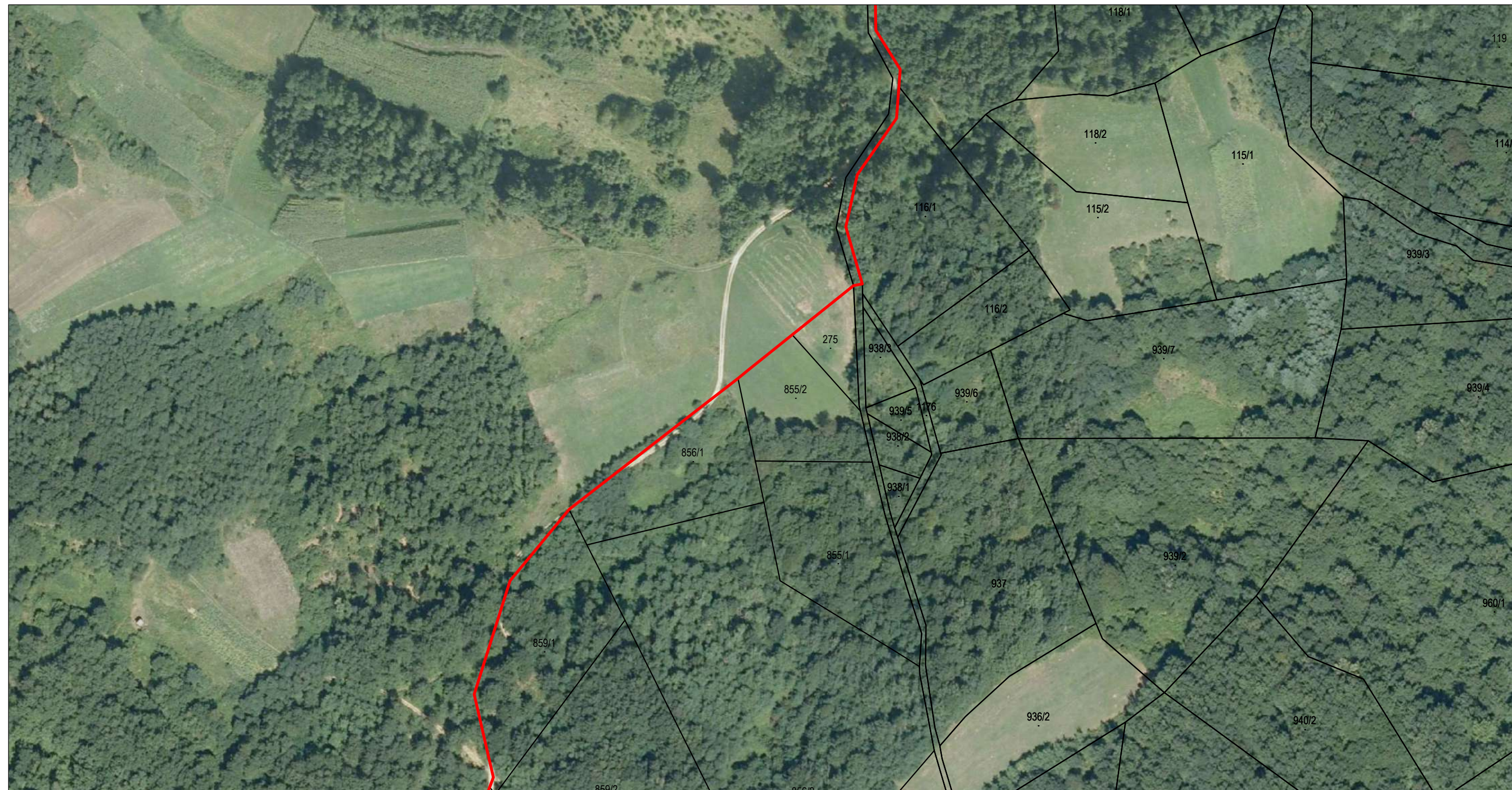
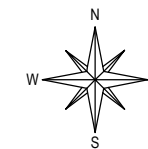
GEODETSKA PODLOGA

- u svrhu proglašenja zaštićenog područja -

Mjerilo 1:2000

Investitor:

Javna ustanova NATURA VIVA za upravljanje zaštićenim dijelovima prirode na području Karlovačke županije
ULICA JURJA KRIŽANIĆA 30, KARLOVAC, 47000 KARLOVAC
OIB: 80960411357



Izradio/la:
Tajana Ćurčić, geodetski tehničar
Karlovac, lipanj 2023. godine
Broj predmeta: 268/2023

Odgovorna osoba za obavljanje stručnih
geodetskih poslova:
Tomislav Novosel, mag. ing. geod. et geoinf.

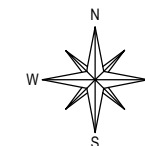
GEODETSKA PODLOGA

- u svrhu proglašenja zaštićenog područja -

Mjerilo 1:2000

Investitor:

Javna ustanova NATURA VIVA za upravljanje zaštićenim dijelovima prirode na području Karlovačke županije
ULICA JURJA KRIŽANIĆA 30, KARLOVAC, 47000 KARLOVAC
OIB: 80960411357



Izradio/la:
Tajana Ćurčić, geodetski tehničar
Karlovac, lipanj 2023. godine
Broj predmeta: 268/2023

Odgovorna osoba za obavljanje stručnih
geodetskih poslova:
Tomislav Novosel, mag. ing. geod. et geoinf.

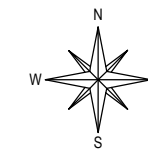
GEODETSKA PODLOGA

- u svrhu proglašenja zaštićenog područja -

Mjerilo 1:2000

Investitor:

Javna ustanova NATURA VIVA za upravljanje zaštićenim dijelovima prirode na području Karlovačke županije
ULICA JURJA KRIŽANIĆA 30, KARLOVAC, 47000 KARLOVAC
OIB: 80960411357



Izradio/la:
Tajana Ćurčić, geodetski tehničar
Karlovac, lipanj 2023. godine
Broj predmeta: 268/2023

Odgovorna osoba za obavljanje stručnih
geodetskih poslova:
Tomislav Novosel, mag. ing. geod. et geoinf.

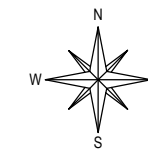
GEODETSKA PODLOGA

- u svrhu proglašenja zaštićenog područja -

Mjerilo 1:2000

Investitor:

Javna ustanova NATURA VIVA za upravljanje zaštićenim dijelovima prirode na području Karlovačke županije
ULICA JURJA KRIŽANIĆA 30, KARLOVAC, 47000 KARLOVAC
OIB: 80960411357



Izradio/la:
Tajana Ćurčić, geodetski tehničar
Karlovac, lipanj 2023. godine
Broj predmeta: 268/2023

Odgovorna osoba za obavljanje stručnih
geodetskih poslova:
Tomislav Novosel, mag. ing. geod. et geoinf.

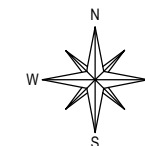
GEODETSKA PODLOGA

- u svrhu proglašenja zaštićenog područja -

Mjerilo 1:2000

Investitor:

Javna ustanova NATURA VIVA za upravljanje zaštićenim dijelovima prirode na području Karlovačke županije
ULICA JURJA KRIŽANIĆA 30, KARLOVAC, 47000 KARLOVAC
OIB: 80960411357



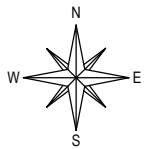
Izradio/la:
Tajana Ćurčić, geodetski tehničar
Karlovac, lipanj 2023. godine
Broj predmeta: 268/2023

Odgovorna osoba za obavljanje stručnih
geodetskih poslova:
Tomislav Novosel, mag. ing. geod. et geoinf.

GEODETSKA PODLOGA

- u svrhu proglašenja zaštićenog područja -
Mjerilo 1:2000

Investitor:
Javna ustanova NATURA VIVA za upravljanje zaštićenim dijelovima prirode na području Karlovačke županije
ULICA JURJA KRIŽANIĆA 30, KARLOVAC, 47000 KARLOVAC
OIB: 80960411357



Izradio/la:
Tajana Ćurčić, geodetski tehničar
Karlovac, lipanj 2023. godine
Broj predmeta: 268/2023

Odgovorna osoba za obavljanje stručnih
geodetskih poslova:
Tomislav Novosel, mag. ing. geod. et geoinf.

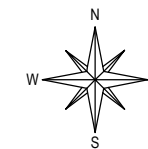
GEODETSKA PODLOGA

- u svrhu proglašenja zaštićenog područja -

Mjerilo 1:2000

Investitor:

Javna ustanova NATURA VIVA za upravljanje zaštićenim dijelovima prirode na području Karlovačke županije
ULICA JURJA KRIŽANIĆA 30, KARLOVAC, 47000 KARLOVAC
OIB: 80960411357



Izradio/la:
Tajana Ćurčić, geodetski tehničar
Karlovac, lipanj 2023. godine
Broj predmeta: 268/2023

Odgovorna osoba za obavljanje stručnih
geodetskih poslova:
Tomislav Novosel, mag. ing. geod. et geoinf.

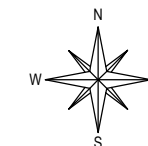
GEODETSKA PODLOGA

- u svrhu proglašenja zaštićenog područja -

Mjerilo 1:2000

Investitor:

Javna ustanova NATURA VIVA za upravljanje zaštićenim dijelovima prirode na području Karlovačke županije
ULICA JURJA KRIŽANIĆA 30, KARLOVAC, 47000 KARLOVAC
OIB: 80960411357



Izradio/la:
Tajana Ćurčić, geodetski tehničar
Karlovac, lipanj 2023. godine
Broj predmeta: 268/2023

Odgovorna osoba za obavljanje stručnih
geodetskih poslova:
Tomislav Novosel, mag. ing. geod. et geoinf.

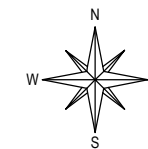
GEODETSKA PODLOGA

- u svrhu proglašenja zaštićenog područja -

Mjerilo 1:2000

Investitor:

Javna ustanova NATURA VIVA za upravljanje zaštićenim dijelovima prirode na području Karlovačke županije
ULICA JURJA KRIŽANIĆA 30, KARLOVAC, 47000 KARLOVAC
OIB: 80960411357



Izradio/la:
Tajana Ćurčić, geodetski tehničar
Karlovac, lipanj 2023. godine
Broj predmeta: 268/2023

Odgovorna osoba za obavljanje stručnih
geodetskih poslova:
Tomislav Novosel, mag. ing. geod. et geoinf.

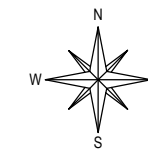
GEODETSKA PODLOGA

- u svrhu proglašenja zaštićenog područja -

Mjerilo 1:2000

Investitor:

Javna ustanova NATURA VIVA za upravljanje zaštićenim dijelovima prirode na području Karlovačke županije
ULICA JURJA KRIŽANIĆA 30, KARLOVAC, 47000 KARLOVAC
OIB: 80960411357



Izradio/la:
Tajana Ćurčić, geodetski tehničar
Karlovac, lipanj 2023. godine
Broj predmeta: 268/2023

Odgovorna osoba za obavljanje stručnih
geodetskih poslova:
Tomislav Novosel, mag. ing. geod. et geoinf.

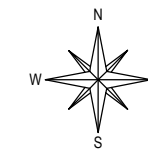
GEODETSKA PODLOGA

- u svrhu proglašenja zaštićenog područja -

Mjerilo 1:2000

Investitor:

Javna ustanova NATURA VIVA za upravljanje zaštićenim dijelovima prirode na području Karlovačke županije
ULICA JURJA KRIŽANIĆA 30, KARLOVAC, 47000 KARLOVAC
OIB: 80960411357



Izradio/la:
Tajana Ćurčić, geodetski tehničar
Karlovac, lipanj 2023. godine
Broj predmeta: 268/2023

Odgovorna osoba za obavljanje stručnih
geodetskih poslova:
Tomislav Novosel, mag. ing. geod. et geoinf.

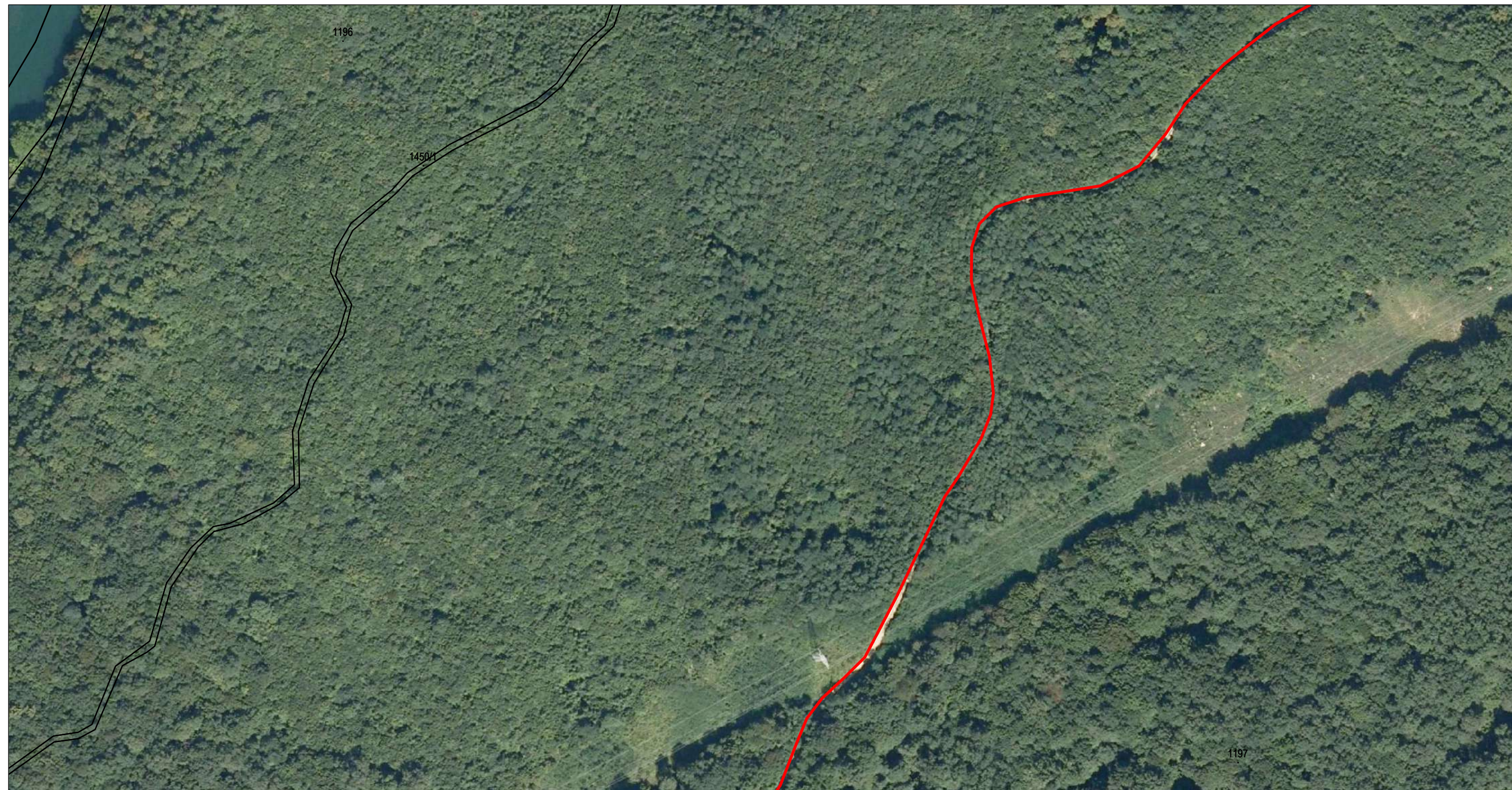
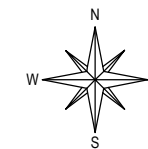
GEODETSKA PODLOGA

- u svrhu proglašenja zaštićenog područja -

Mjerilo 1:2000

Investitor:

Javna ustanova NATURA VIVA za upravljanje zaštićenim dijelovima prirode na području Karlovačke županije
ULICA JURJA KRIŽANIĆA 30, KARLOVAC, 47000 KARLOVAC
OIB: 80960411357



Izradio/la:
Tajana Ćurčić, geodetski tehničar
Karlovac, lipanj 2023. godine
Broj predmeta: 268/2023

Odgovorna osoba za obavljanje stručnih
geodetskih poslova:
Tomislav Novosel, mag. ing. geod. et geoinf.

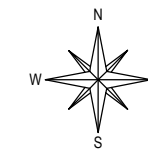
GEODETSKA PODLOGA

- u svrhu proglašenja zaštićenog područja -

Mjerilo 1:2000

Investitor:

Javna ustanova NATURA VIVA za upravljanje zaštićenim dijelovima prirode na području Karlovačke županije
ULICA JURJA KRIŽANIĆA 30, KARLOVAC, 47000 KARLOVAC
OIB: 80960411357



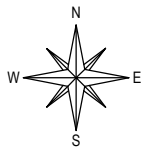
Izradio/la:
Tajana Ćurčić, geodetski tehničar
Karlovac, lipanj 2023. godine
Broj predmeta: 268/2023

Odgovorna osoba za obavljanje stručnih
geodetskih poslova:
Tomislav Novosel, mag. ing. geod. et geoinf.

GEODETSKA PODLOGA

- u svrhu proglašenja zaštićenog područja -
Mjerilo 1:2000

Investitor:
Javna ustanova NATURA VIVA za upravljanje zaštićenim dijelovima prirode na području Karlovačke županije
ULICA JURJA KRIŽANIĆA 30, KARLOVAC, 47000 KARLOVAC
OIB: 80960411357



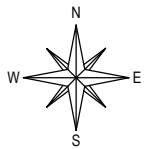
Izradio/la:
Tajana Ćurčić, geodetski tehničar
Karlovac, lipanj 2023. godine
Broj predmeta: 268/2023

Odgovorna osoba za obavljanje stručnih
geodetskih poslova:
Tomislav Novosel, mag. ing. geod. et geoinf.

GEODETSKA PODLOGA

- u svrhu proglašenja zaštićenog područja -
Mjerilo 1:2000

Investitor:
Javna ustanova NATURA VIVA za upravljanje zaštićenim dijelovima prirode na području Karlovačke županije
ULICA JURJA KRIŽANIĆA 30, KARLOVAC, 47000 KARLOVAC
OIB: 80960411357



Izradio/la:
Tajana Ćurčić, geodetski tehničar
Karlovac, lipanj 2023. godine
Broj predmeta: 268/2023

Odgovorna osoba za obavljanje stručnih
geodetskih poslova:
Tomislav Novosel, mag. ing. geod. et geoinf.

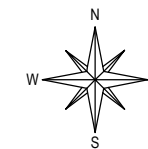
GEODETSKA PODLOGA

- u svrhu proglašenja zaštićenog područja -

Mjerilo 1:2000

Investitor:

Javna ustanova NATURA VIVA za upravljanje zaštićenim dijelovima prirode na području Karlovačke županije
ULICA JURJA KRIŽANIĆA 30, KARLOVAC, 47000 KARLOVAC
OIB: 80960411357



Izradio/la:
Tajana Ćurčić, geodetski tehničar
Karlovac, lipanj 2023. godine
Broj predmeta: 268/2023

Odgovorna osoba za obavljanje stručnih
geodetskih poslova:
Tomislav Novosel, mag. ing. geod. et geoinf.

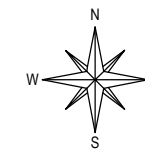
GEODETSKA PODLOGA

- u svrhu proglašenja zaštićenog područja -

Mjerilo 1:2000

Investitor:

Javna ustanova NATURA VIVA za upravljanje zaštićenim dijelovima prirode na području Karlovačke županije
ULICA JURJA KRIŽANIĆA 30, KARLOVAC, 47000 KARLOVAC
OIB: 80960411357



Izradio/la:
Tajana Ćurčić, geodetski tehničar
Karlovac, lipanj 2023. godine
Broj predmeta: 268/2023

Odgovorna osoba za obavljanje stručnih
geodetskih poslova:
Tomislav Novosel, mag. ing. geod. et geoinf.

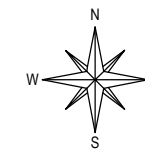
GEODETSKA PODLOGA

- u svrhu proglašenja zaštićenog područja -

Mjerilo 1:2000

Investitor:

Javna ustanova NATURA VIVA za upravljanje zaštićenim dijelovima prirode na području Karlovačke županije
ULICA JURJA KRIŽANIĆA 30, KARLOVAC, 47000 KARLOVAC
OIB: 80960411357



Izradio/la:
Tajana Ćurčić, geodetski tehničar
Karlovac, lipanj 2023. godine
Broj predmeta: 268/2023

Odgovorna osoba za obavljanje stručnih
geodetskih poslova:
Tomislav Novosel, mag. ing. geod. et geoinf.