

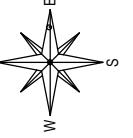


Geo-kom d.o.o., Duga Resa
za geodetske usluge

Bana Josipa Jelačića 87, 47250 Duga Resa
Tel. +385 47 801 662 / Faks +385 47 801 662
E-mail: mario.novosec@geo-kom.hr
www.geo-kom.hr
IBAN HR2724000081190266492
OIB 84386181608

Investitor:
Javna ustanova NATURA VIVA za upravljanje zaštićenim dijelovima prirode na području Karlovačke županije
ULICA JURJUA KRŽIŽANIČA 30, KARLOVAC, 47000 KARLOVAC
OIB: 80960411357

Katastarska općina: Donje Dubrave, Donje Primišlje, Gornje Primišlje, Mrežnica, Skradnik, Svojić, Tobolić, Trbić Tounjski, Zdenac

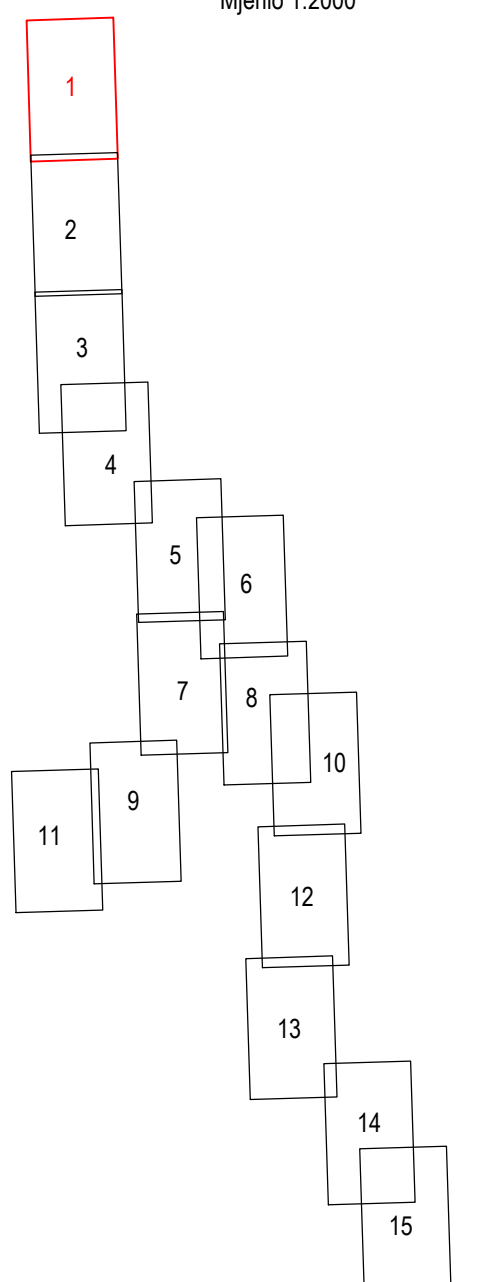


GEODETSKA PODLOGA

- u svrhu proglašenja zaštićenog područja -

Mjerilo 1:2000

Veza listova:



Izradio/a:
Tajana Čurčić, geodetski tehničar
Karlovac, lipanj 2023. godine
Broj predmeta: 269/2023

Odgovorna osoba za obavljanje stručnih
geodetskih poslova:
Tomislav Novosec, mag. ing. geod. et geoinf.

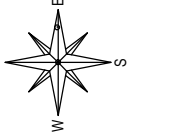


Geo-kom d.o.o., Duga Resa
za geodetske usluge

Bana Josipa Jelačića 87, 47250 Duga Resa
Tel. +385 47 801 662 / Faks +385 47 801 662
E-mail: mario.novose@geo-kom.hr
www.geo-kom.hr
IBAN HR2724000081190266492
OIB 84386181608

Investitor:
Javna ustanova NATURA VIVA za upravljanje zaštićenim dijelovima prirode na području Karlovačke županije
ULICA JURJUA KRŽANICA 30, KARLOVAC, 47000 KARLOVAC
OIB: 80960411357

Katastarska općina: Donje Dubrave, Donje Primišlje, Gornje Primišlje, Mrežnica, Skradnik, Svojić, Tobolić, Tržić Tounjski, Zdenac

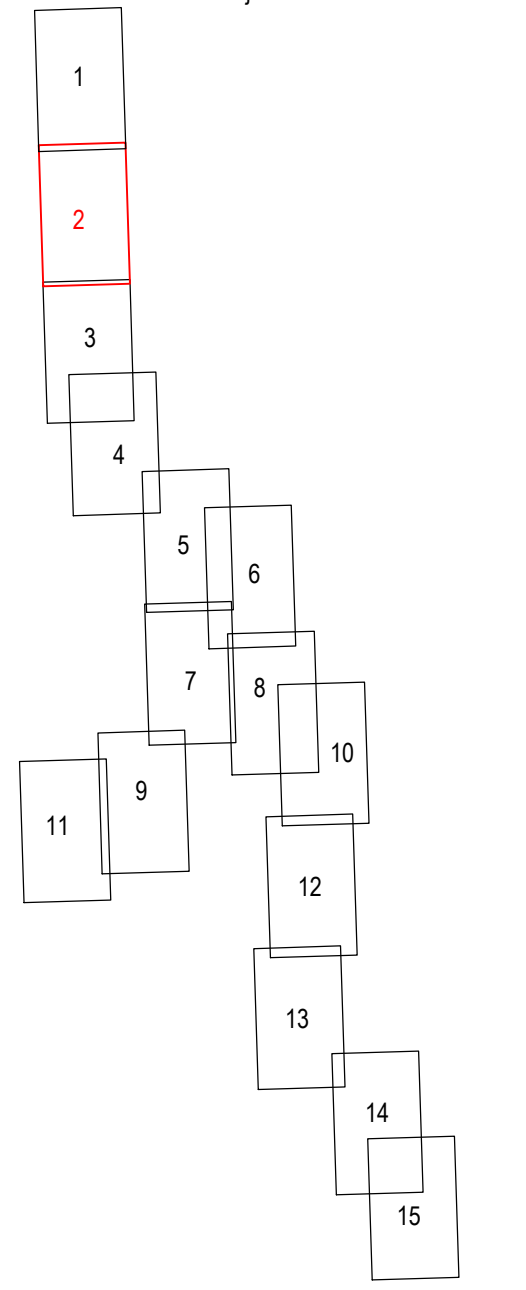


GEODETSKA PODLOGA

- u svrhu proglašenja zaštićenog područja -


Mjerilo 1:2000

Veza listova:



Izradio/a:
Tajana Čurčić, geodetski tehničar
Karlovac, lipanj 2023. godine
Broj predmeta: 269/2023

Odgovorna osoba za obavljanje stručnih
geodetskih poslova:
Tomislav Novosei, mag. ing. geod. et geoinf.

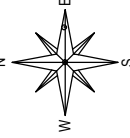


Geo-kom d.o.o., Duga Resa
za geodetske usluge

Bana Josipa Jelačića 87, 47250 Duga Resa
Tel. +385 47 801 662 / Faks +385 47 801 662
E-mail: mario.novosec@geo-kom.hr
www.geo-kom.hr
IBAN HR2724000081190266492
OIB 84386181608

Investitor:
Javna ustanova NATURA VIVA za upravljanje zaštićenim dijelovima prirode na području Karlovačke županije
ULICA JURJUA KRŽANIČA 30, KARLOVAC, 47000 KARLOVAC
OIB: 80960411357

Katastarska općina: Donje Dubrave, Donje Primišlje, Gornje Primišlje, Mrežnica, Skradnik, Svojić, Tobolić, Tržić Tounjski, Zdenec

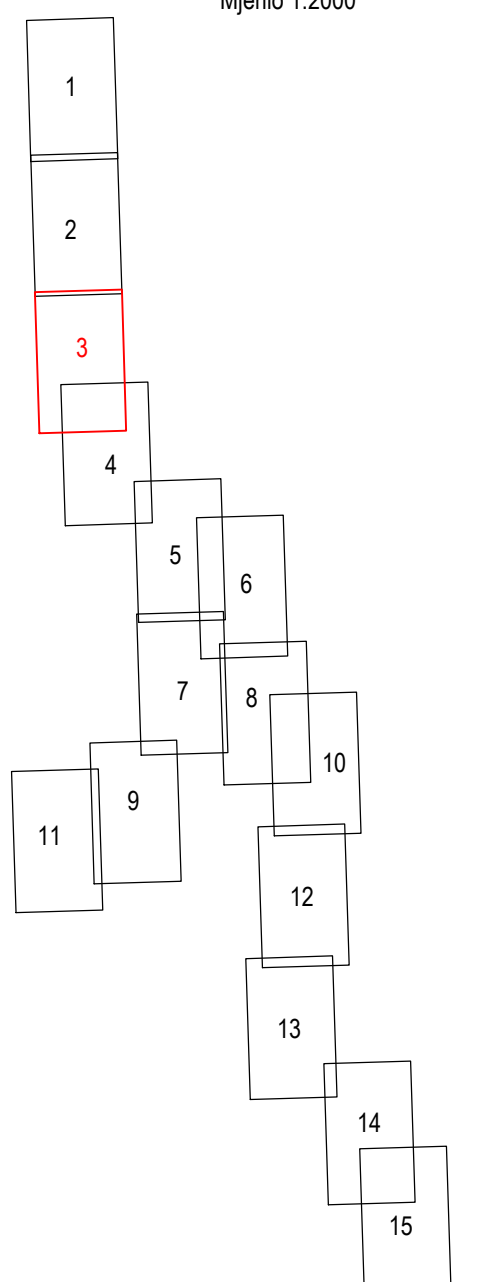


GEODETSKA PODLOGA

- u svrhu proglašenja zaštićenog područja -

Mjerilo 1:2000

Veza listova:



Izradio/a:
Tajana Čurčić, geodetski tehničar
Karlovac, lipanj 2023. godine
Broj predmeta: 269/2023

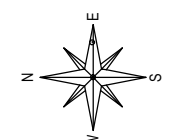
Odgovorna osoba za obavljanje stručnih
geodetskih poslova:
Tomislav Novosec, mag. ing. geod. et geoinf.



Geo-kom d.o.o., Duga Resa
 za geodetske usluge
 Bana Josipa Jelačića 87, 47250 Duga Resa
 Tel. +385 47 801 662 / Faks +385 47 801 662
 E-mail: mario.novose@geo-kom.hr
 www.geo-kom.hr
 IBAN HR2724000081190266492
 OIB 84386181608

Investitor:
 Javna ustanova NATURA VIVA za upravljanje zaštićenim dijelovima prirode na području Karlovačke županije
 ULICA JURJUA KRŽIŽANIČA 30, KARLOVAC, 47000 KARLOVAC
 OIB: 80960411357

Katastarska općina: Donje Dubrave, Donje Primišlje, Gornje Primišlje, Mrežnica, Skradnik, Svojić, Tobolić, Tržić Tounjski, Zdenac

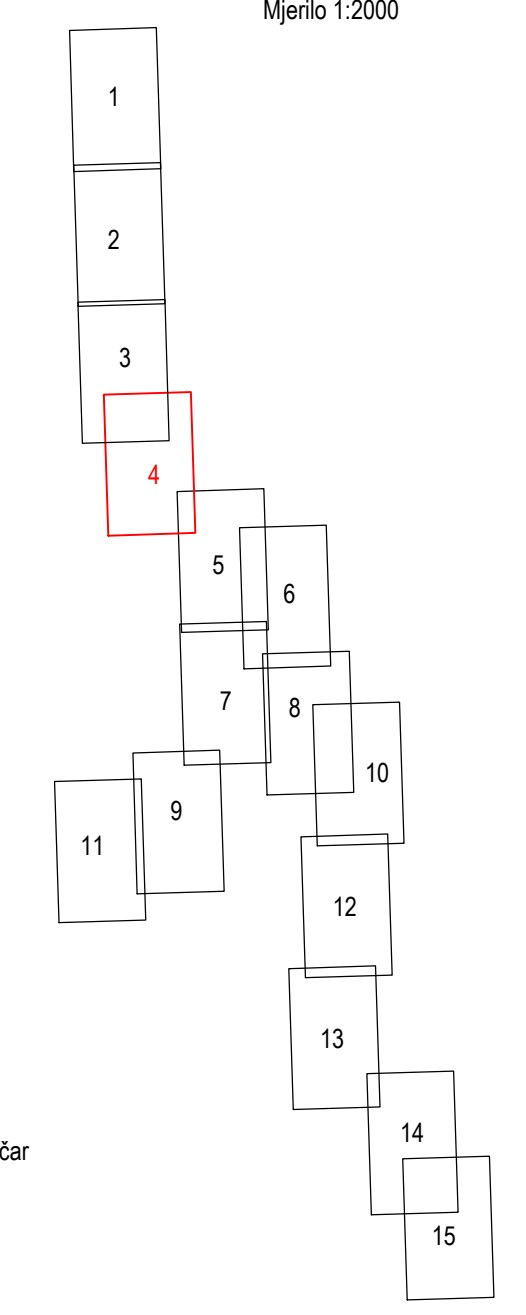


GEODETSKA PODLOGA

- u svrhu proglašenja zaštićenog područja -

Mjerilo 1:2000

Veza listova:



Izradio/a:
 Tajana Čurčić, geodetski tehničar
 Karlovac, lipanj 2023. godine
 Broj predmeta: 269/2023

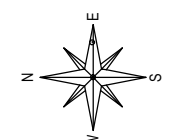
Odgovorna osoba za obavljanje stručnih
 geodetskih poslova:
 Tomislav Novosei, mag. ing. geod. et geoinf.



Geo-kom d.o.o., Duga Resa
 za geodetske usluge
 Bana Josipa Jelačića 87, 47250 Duga Resa
 Tel. +385 47 801 662 / Faks +385 47 801 662
 E-mail: mario.novose@geo-kom.hr
 www.geo-kom.hr
 IBAN HR2724000081190266492
 OIB 84386181608

Investitor:
 Javna ustanova NATURA VIVA za upravljanje zaštićenim dijelovima prirode na području Karlovačke županije
 ULICA JURJUA KRŽIŽANIČA 30, KARLOVAC, 47000 KARLOVAC
 OIB: 80960411357

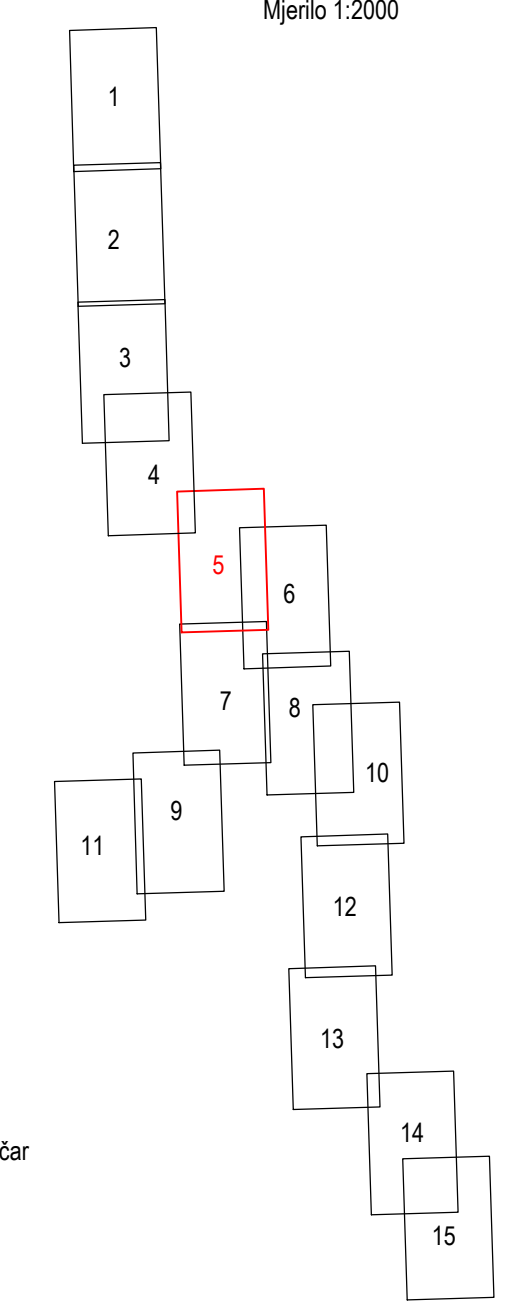
Katastarska općina: Donje Dubrave, Donje Primišlje, Gornje Primišlje, Mrežnica, Skradnik, Svojić, Tobolić, Tržić Tounjski, Zdenac



GEODETSKA PODLOGA
 - u svrhu proglašenja zaštićenog područja -

Mjerilo 1:2000

Veza listova:



Izradio/a:
 Tajana Čurčić, geodetski tehničar
 Karlovac, lipanj 2023. godine
 Broj predmeta: 269/2023

Odgovorna osoba za obavljanje stručnih
 geodetskih poslova:
 Tomislav Novosei, mag. ing. geod. et geoinf.

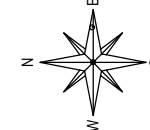


Geo-kom d.o.o., Duga Resa
za geodetske usluge

Bana Josipa Jelačića 87, 47250 Duga Resa
Tel. +385 47 801 662 / Faks +385 47 801 662
E-mail: mario.novose@geo-kom.hr
www.geo-kom.hr
IBAN HR2724000081190266492
OIB 84386181608

Investitor:
Javna ustanova NATURA VIVA za upravljanje zaštićenim dijelovima prirode na području Karlovačke županije
ULICA JURJUA KRŽIŽANIČA 30, KARLOVAC, 47000 KARLOVAC
OIB: 80960411357

Katastarska općina: Donje Dubrave, Donje Primišlje, Gornje Primišlje, Mrežnica, Skradnik, Svojić, Tobolić, Tržić Tounjski, Zdenac

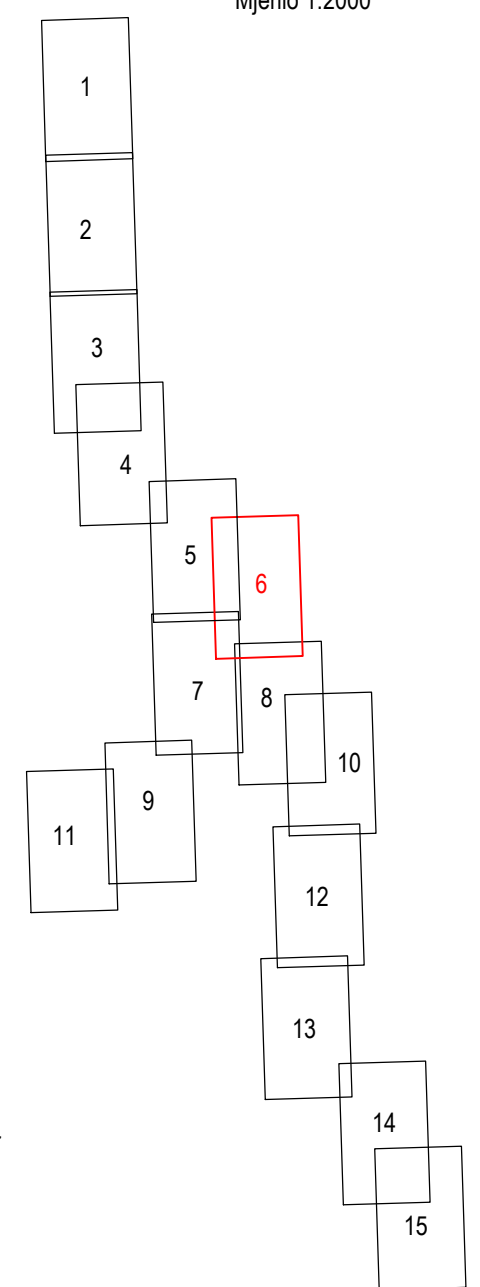


GEODETSKA PODLOGA

- u svrhu proglašenja zaštićenog područja -

Mjerilo 1:2000

Veza listova:



Izdradio/a:
Tajana Čurčić, geodetski tehničar
Karlovac, lipanj 2023. godine
Broj predmeta: 269/2023

Odgovorna osoba za obavljanje stručnih
geodetskih poslova:
Tomislav Novosei, mag. ing. geod. et geoinf.

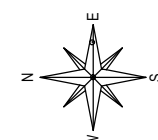


Geo-kom d.o.o., Duga Resa
za geodetske usluge

Bana Josipa Jelačića 87, 47250 Duga Resa
Tel. +385 47 801 662 / Faks +385 47 801 662
E-mail: mario.novosec@geo-kom.hr
www.geo-kom.hr
IBAN HR2724000081190266492
OIB 84386181608

Investitor:
Javna ustanova NATURA VIVA za upravljanje zaštićenim dijelovima prirode na području Karlovačke županije
ULICA JURJIA KRŽANICA 30, KARLOVAC, 47000 KARLOVAC
OIB: 80960411357

Katastarska općina: Donje Dubrave, Donje Primišlje, Gornje Primišlje, Mrežnica, Skradnik, Svojić, Tobolić, Tržić Tounjski, Zdenac

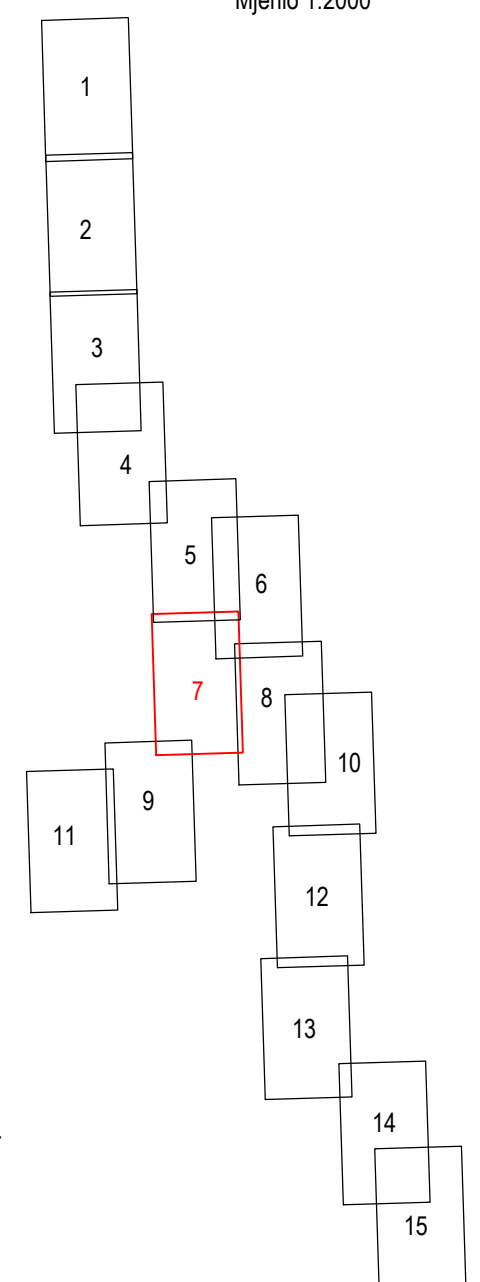


GEODETSKA PODLOGA

- u svrhu proglašenja zaštićenog područja -

Mjerilo 1:2000

Veza listova:



Izradio/a:
Tajana Čurčić, geodetski tehničar
Karlovac, lipanj 2023. godine
Broj predmeta: 269/2023

Odgovorna osoba za obavljanje stručnih
geodetskih poslova:
Tomislav Novosec, mag. ing. geod. et geoinf.

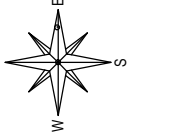


Geo-kom d.o.o., Duga Resa
za geodetske usluge

Bana Josipa Jelačića 87, 47250 Duga Resa
Tel. +385 47 801 662 / Faks +385 47 801 662
E-mail: mario.novosec@geo-kom.hr
www.geo-kom.hr
IBAN HR2724000081190266492
OIB 84386181608

Investitor:
Javna ustanova NATURA VIVA za upravljanje zaštićenim dijelovima prirode na području Karlovačke županije
ULICA JURJA KRŽIŽANIČA 30, KARLOVAC, 47000 KARLOVAC
OIB: 80960411357

Katastarska općina: Donje Dubrave, Donje Primišlje, Gornje Primišlje, Mrežnica, Skradnik, Svojić, Tobolić, Tržić Tounjski, Zdenac

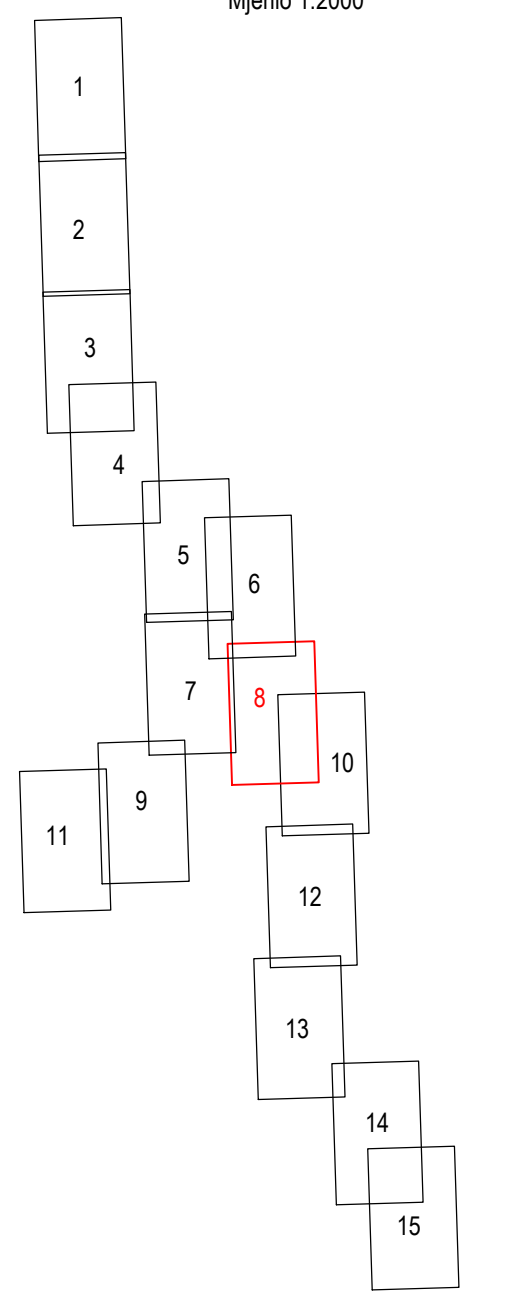


GEODETSKA PODLOGA

- u svrhu proglašenja zaštićenog područja -

Mjerilo 1:2000

Veza listova:



Izradio/a:
Tajana Čurčić, geodetski tehničar
Karlovac, lipanj 2023. godine
Broj predmeta: 269/2023

Odgovorna osoba za obavljanje stručnih
geodetskih poslova:
Tomislav Novosec, mag. ing. geod. et geoinf.

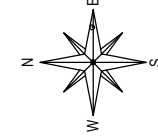


Geo-kom d.o.o., Duga Resa
za geodetske usluge

Bana Josipa Jelačića 87, 47250 Duga Resa
Tel. +385 47 801 662 / Faks +385 47 801 662
E-mail: mario.novosei@geo-kom.hr
www.geo-kom.hr
IBAN HR2724000081190266492
OIB 84386181608

Investitor:
Javna ustanova NATURA VIVA za upravljanje zaštićenim dijelovima prirode na području Karlovačke županije
ULICA JURJUA KRŽANIČA 30, KARLOVAC, 47000 KARLOVAC
OIB: 80960411357

Katastarska općina: Donje Dubrave, Donje Primišlje, Gornje Primišlje, Mrežnica, Skradnik, Svojić, Tobolić, Tržić Tounjski, Zdenac

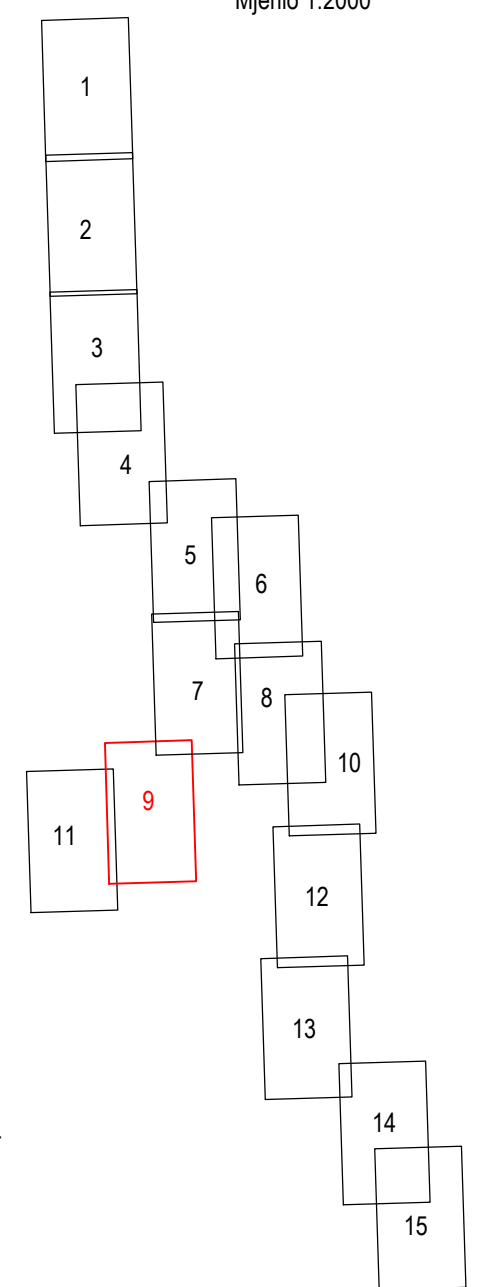


GEODETSKA PODLOGA

- u svrhu proglašenja zaštićenog područja -

Mjerilo 1:2000

Veza listova:



Izradio/a:
Tajana Čurčić, geodetski tehničar
Karlovac, lipanj 2023. godine
Broj predmeta: 269/2023

Odgovorna osoba za obavljanje stručnih
geodetskih poslova:
Tomislav Novosei, mag. ing. geod. et geoinf.

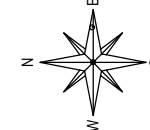


Geo-kom d.o.o., Duga Resa
za geodetske usluge

Bana Josipa Jelačića 87, 47250 Duga Resa
Tel. +385 47 801 662 / Faks +385 47 801 662
E-mail: mario.novosec@geo-kom.hr
www.geo-kom.hr
IBAN HR2724000081190266492
OIB 84386181608

Investitor:
Javna ustanova NATURA VIVA za upravljanje zaštićenim dijelovima prirode na području Karlovačke županije
ULICA JURJA KRŽIŽANIĆA 30, KARLOVAC, 47000 KARLOVAC
OIB: 80960411357

Katastarska općina: Donje Dubrave, Donje Primišlje, Gornje Primišlje, Mrežnica, Skradnik, Svojić, Tobolić, Trbić Tounjski, Zdenac

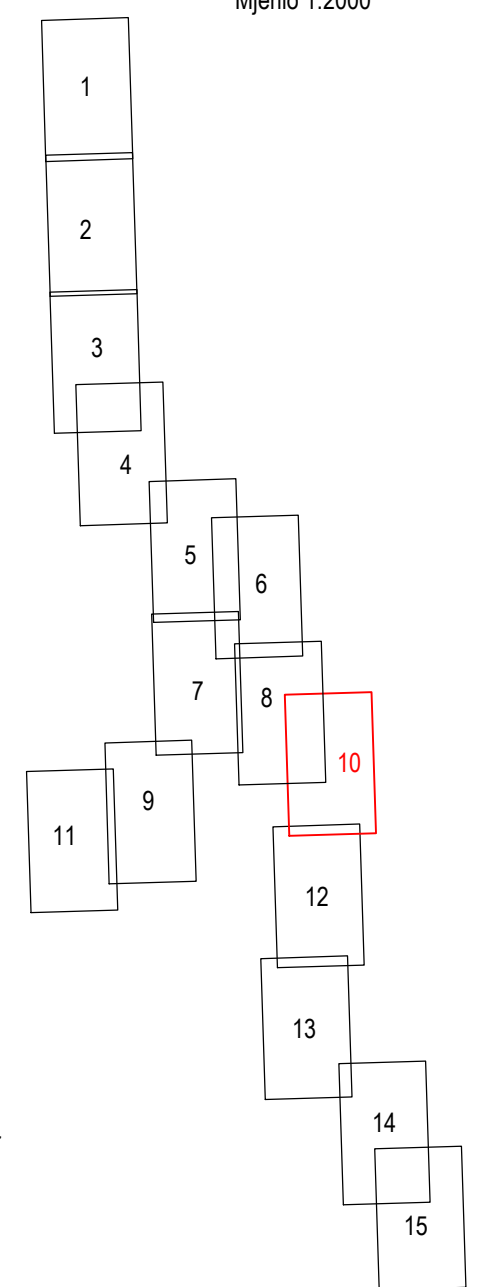


GEODETSKA PODLOGA

- u svrhu proglašenja zaštićenog područja -

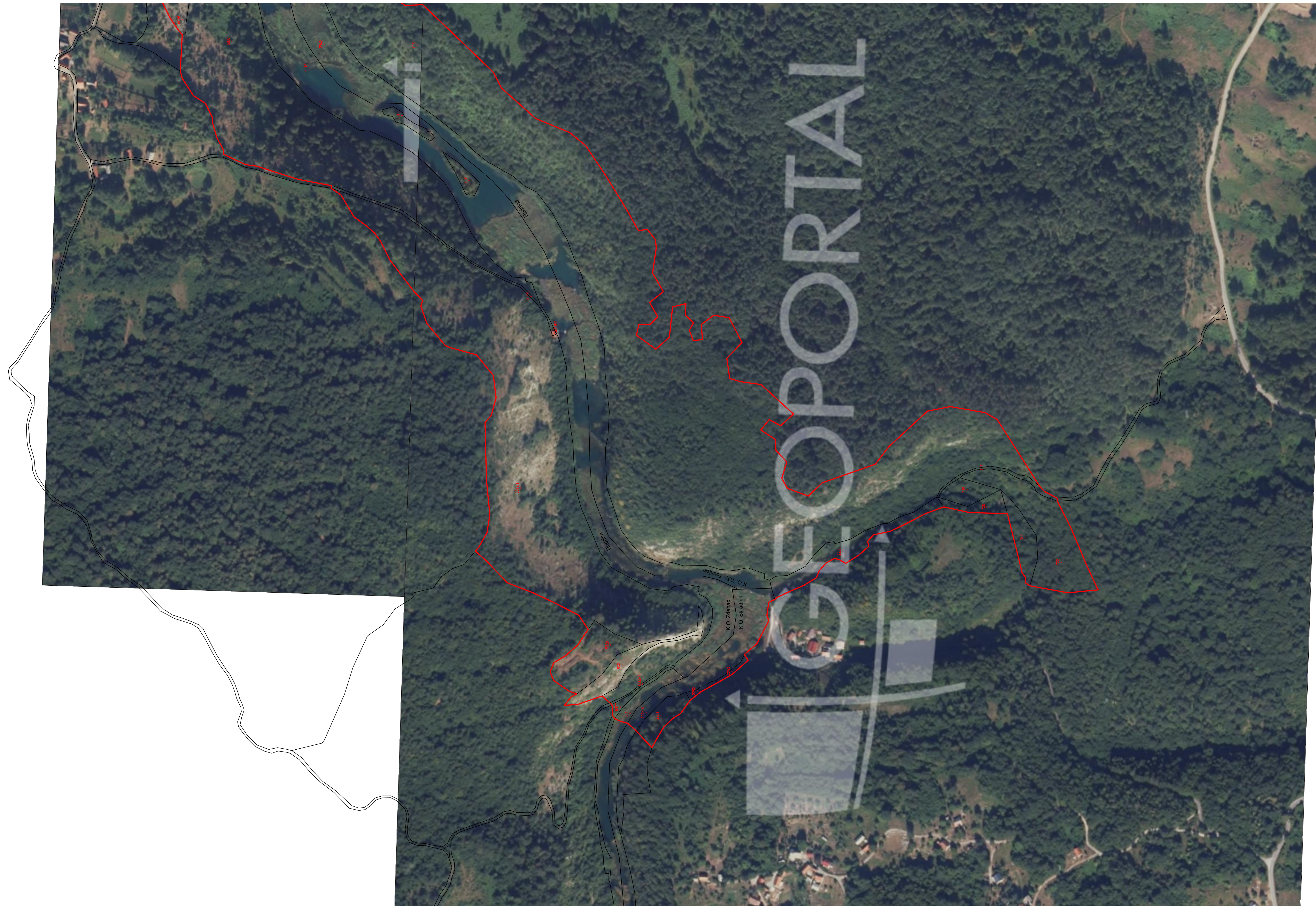
Mjerilo 1:2000

Veza listova:



Izradio/a:
Tajana Čurčić, geodetski tehničar
Karlovac, lipanj 2023. godine
Broj predmeta: 269/2023

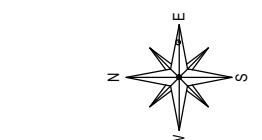
Odgovorna osoba za obavljanje stručnih
geodetskih poslova:
Tomislav Novosec, mag. ing. geod. et geoinf.



Geo-kom d.o.o., Duga Resa
 za geodetske usluge
 Bana Josipa Jelačića 87, 47250 Duga Resa
 Tel. +385 47 801 662 / Faks +385 47 801 662
 E-mail: mario.novosec@geo-kom.hr
 www.geo-kom.hr
 IBAN HR2724000081190266492
 OIB 84386181608

Investitor:
 Javna ustanova NATURA VIVA za upravljanje zaštićenim dijelovima prirode na području Karlovačke županije
 ULICA JURJIA KRŽANICA 30, KARLOVAC, 47000 KARLOVAC
 OIB: 80960411357

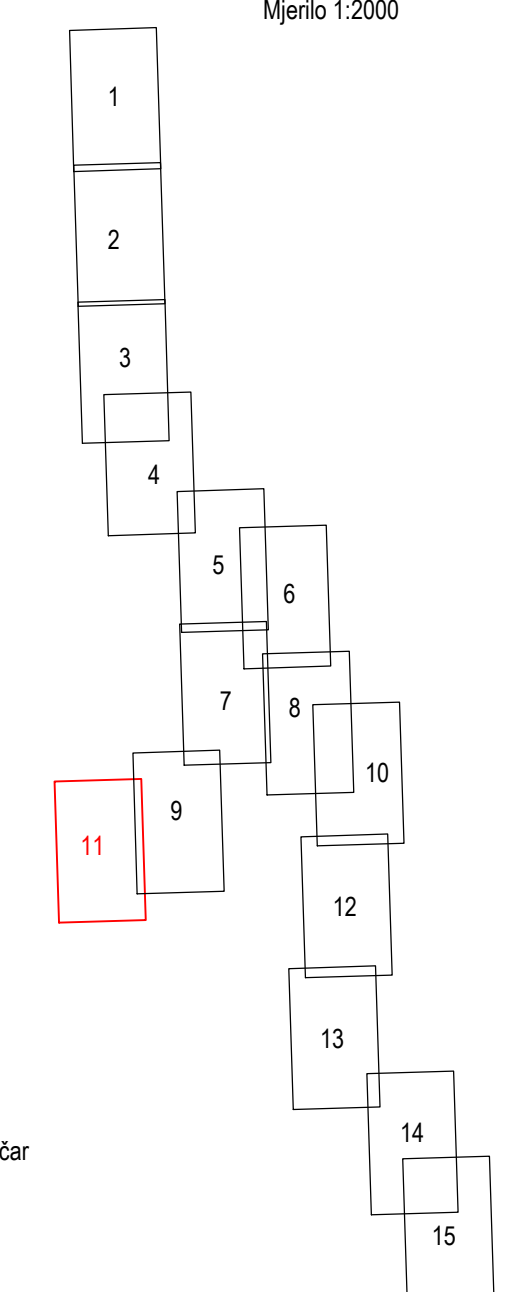
Katastarska općina: Donje Dubrave, Donje Primišlje, Gornje Primišlje, Mrežnica, Skradnik, Svojić, Tobolić, Tržić Tounjski, Zdenac



GEODETSKA PODLOGA
 - u svrhu proglašenja zaštićenog područja -

Mjerilo 1:2000

Veza listova:



Izradio/a:
 Tajana Čurčić, geodetski tehničar
 Karlovac, lipanj 2023. godine
 Broj predmeta: 269/2023

Odgovorna osoba za obavljanje stručnih
 geodetskih poslova:
 Tomislav Novosec, mag. ing. geod. et geoinf.

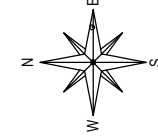


Geo-kom d.o.o., Duga Resa
za geodetske usluge

Bana Josipa Jelačića 87, 47250 Duga Resa
Tel. +385 47 801 662 / Faks +385 47 801 662
E-mail: mario.novose@geo-kom.hr
www.geo-kom.hr
IBAN HR2724000081190266492
OIB 84386181608

Investitor:
Javna ustanova NATURA VIVA za upravljanje zaštićenim dijelovima prirode na području Karlovačke županije
ULICA JURJA KRŽIŽANIĆA 30, KARLOVAC, 47000 KARLOVAC
OIB: 80960411357

Katastarska općina: Donje Dubrave, Donje Primišlje, Gornje Primišlje, Mrežnica, Skradnik, Svojić, Tobolić, Tržić Tounjski, Zdenac

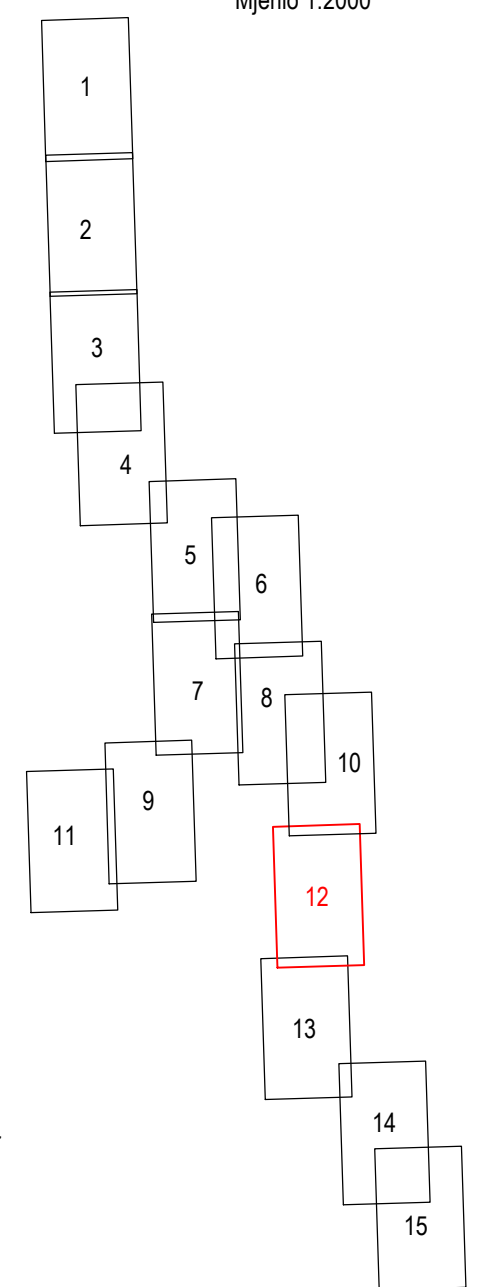


GEODETSKA PODLOGA

- u svrhu proglašenja zaštićenog područja -

Mjerilo 1:2000

Veza listova:



Izradio/a:
Tajana Čurčić, geodetski tehničar
Karlovac, lipanj 2023. godine
Broj predmeta: 269/2023

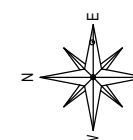
Odgovorna osoba za obavljanje stručnih
geodetskih poslova:
Tomislav Novosei, mag. ing. geod. et geoinf.



Geo-kom d.o.o., Duga Resa
 za geodetske usluge
 Bana Josipa Jelačića 87, 47250 Duga Resa
 Tel. +385 47 801 662 / Faks +385 47 801 662
 E-mail: mario.novose@geo-kom.hr
 www.geo-kom.hr
 IBAN HR2724000081190266492
 OIB 84386181608

Investitor:
 Javna ustanova NATURA VIVA za upravljanje zaštićenim dijelovima prirode na području Karlovačke županije
 ULICA JURJA KRŽIŽANIĆA 30, KARLOVAC, 47000 KARLOVAC
 OIB: 80960411357

Katastarska općina: Donje Dubrave, Donje Primišlje, Gornje Primišlje, Mrežnica, Skradnik, Svojić, Tobolić, Tržić Tounjski, Zdenac

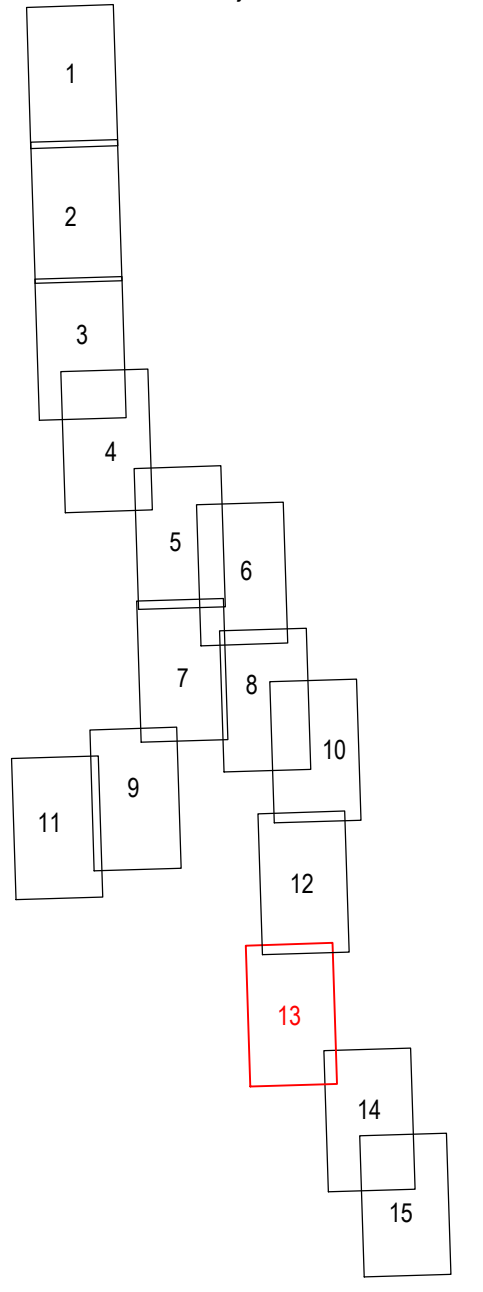


GEODETSKA PODLOGA

- u svrhu proglašenja zaštićenog područja -

Mjerilo 1:2000

Veza listova:



Izradio/a:
 Tajana Čurčić, geodetski tehničar
 Karlovac, lipanj 2023. godine
 Broj predmeta: 269/2023

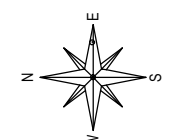
Odgovorna osoba za obavljanje stručnih
 geodetskih poslova:
 Tomislav Novosei, mag. Ing. geod. et geoinf.



Geo-kom d.o.o., Duga Resa
 za geodetske usluge
 Bana Josipa Jelačića 87, 47250 Duga Resa
 Tel. +385 47 801 662 / Faks +385 47 801 662
 E-mail: mario.novose@geo-kom.hr
 www.geo-kom.hr
 IBAN HR2724000081190266492
 OIB 84386181608

Investitor:
 Javna ustanova NATURA VIVA za upravljanje zaštićenim dijelovima prirode na području Karlovačke županije
 ULICA JURJA KRŽANIČA 30, KARLOVAC, 47000 KARLOVAC
 OIB: 80960411357

Katastarska općina: Donje Dubrave, Donje Primišlje, Gornje Primišlje, Mrežnica, Skradnik, Svojić, Tobolić, Tržić Tounjski, Zdenac

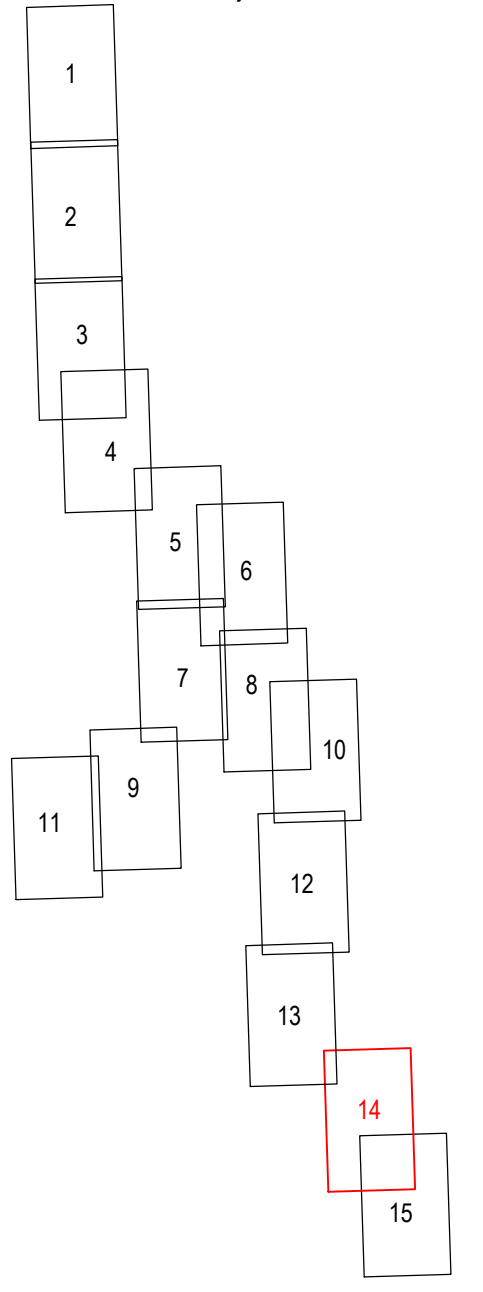


GEODETSKA PODLOGA

- u svrhu proglašenja zaštićenog područja -

Mjerilo 1:2000

Veza listova:



Izradio/a:
 Tajana Čurčić, geodetski tehničar
 Karlovac, lipanj 2023. godine
 Broj predmeta: 269/2023

Odgovorna osoba za obavljanje stručnih
 geodetskih poslova:
 Tomislav Novosei, mag. ing. geod. et geoinf.

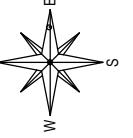


Geo-kom d.o.o., Duga Resa
za geodetske usluge

Bana Josipa Jelačića 87, 47250 Duga Resa
Tel. +385 47 801 662 / Faks +385 47 801 662
E-mail: mario.novosec@geo-kom.hr
www.geo-kom.hr
IBAN HR2724000081190266492
OIB 84386181608

Investitor:
Javna ustanova NATURA VIVA za upravljanje zaštićenim dijelovima prirode na području Karlovačke županije
ULICA JURJUA KRŽANIČA 30, KARLOVAC, 47000 KARLOVAC
OIB: 80960411357

Katastarska općina: Donje Dubrave, Donje Primišlje, Gornje Primišlje, Mrežnica, Skradnik, Svojić, Tobolić, Trbić Tounjski, Zdenac

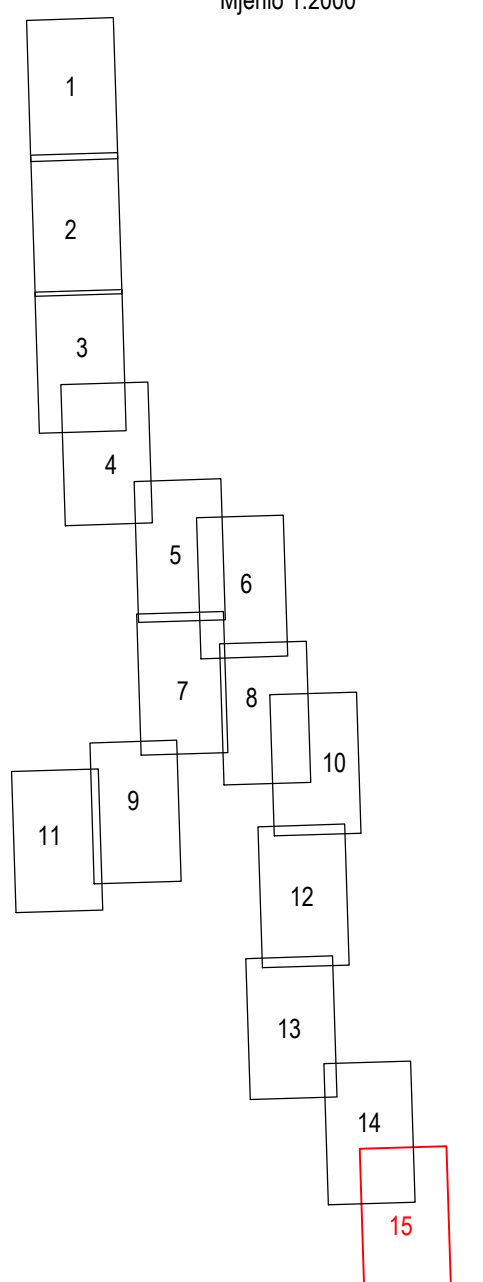


GEODETSKA PODLOGA

- u svrhu proglašenja zaštićenog područja -

Mjerilo 1:2000

Veza listova:



Izradio/a:
Tajana Čurčić, geodetski tehničar
Karlovac, lipanj 2023. godine
Broj predmeta: 269/2023

Odgovorna osoba za obavljanje stručnih
geodetskih poslova:
Tomislav Novosec, mag. ing. geod. et geoinf.